



Guide des Randonnées

2020

en Loire



LOIRE
TOURISME

FF Randonnée
fait chemin, avec plaisir partagé
Loire

Parole de randonneuse



- N'essayez pas de parcourir tous les chemins, vous n'y arriverez pas et si certains chemins se révèlent impossible mieux vaut parcourir d'autres chemins.
- Moi je n'y vais pas par quatre chemins à la croisée des chemins, je prends la bonne direction.
- Quels que soient les chemins que vous empruntez : les chemins de l'illusion, les chemins de servitude, les chemins interdits, ne tombez pas dans l'impasse d'un chemin de solitude car il ne mène à rien.
- Moi je rêve de chemins tortueux redressés, de chemins pierreux en pente douce, c'est pourquoi j'emprunte les chemins de traverse mais ce n'est pas le plus court chemin car souvent les sentiers oubliés sont remplis de ronces.

Légendes et pictogrammes

	Le sigle FFRandoLoire indique les clubs de la Loire affiliés à la Fédération Française de Randonnée Pédestre
	Randonnée hors département
	Repère des villages sur la carte à l'intérieur
	Randonnée labellisée
	Réduction aux licenciés
Service aux randonneurs Tél. 04 77 43 59 17	

Je me suis égarée !

Mais il paraît que tous les chemins mènent à la Loire !

Alors ! suivez ma trace



Retrouvez toutes vos **rando-campagnardes®**
sur notre **nouveau** site internet **www.ffrando-loire.fr**

Le comité - Randonner - Les clubs - Compagnon de Route® - Formations - Actualités - Contact

Partagez votre passion de la randonnée
dans l'un des 75 clubs dans la Loire

Trouver un club

Index (plus d'infos aux pages indiquées)

MON CHEMIN, J'Y TIENS... JE L'ENTRETIENS !!! DU 11 AU 16 MAI 2020	4
WEEK-END RANDO DE LA TARENTEISE AU MONT SAINT-MICHEL DU JEUDI 25 AU DIMANCHE 28 JUIN	5
Le comité vous propose 1 week-end de randos et découvertes (4 jours/3 nuits) déplacement en car au départ de la Loire (sur inscriptions au préalable) avant le 1 ^{er} mars.	
LES VEILLÉES NORDIQUES EN LOIRE	6-7
15 balades en raquettes semi-nocturnes encadrées par des professionnels brevetés	
ITINÉRANCE AUTHENTIQUE	8-9
LA MARCHÉ NORDIQUE	10-11
LES RANDOS LABELLISÉES ET SUR INSCRIPTION À L'AVANCE	12
FORMATIONS	15
TRANSLIGÉRIENNE DU 15 AU 20 JUIN 2020	16-17
MARCHEZ AVEC NOUS POUR LA PROTECTION DES SENTIERS	18
LA LOIRE PROPRE : NETTOYER LES BORDS DE LOIRE	19
LA CARTE : POUR RETROUVER TOUS LES LIEUX DE RANDOS (À L'INTÉRIEUR)	26-27
LA BOUCLE VERTE DE SAINT-ETIENNE	28
RANDONNÉES PARTICIPATIVES	32
LE PARC NATUREL RÉGIONAL DU PILAT À PIED	37
BALADE AU FIL DES ARTS	41
LE PAYS DE CHARLIEU-BELMONT À PIED	47
COMPAGNON DE ROUTE	49
LES TOPO-GUIDES® POUR RANDONNER EN TOUTE SÉCURITÉ	50
TESTEZ LA RANDO ITINÉRANTE	51
LES SALONS OÙ NOUS SERONT PRÉSENTS	
11 janvier à Roanne, vitrine Office de Tourisme 20 au 22 mars à Lyon, salon du randonneur 20 au 22 mars à Feurs, Comice	

**POUR TOUS CES RENDEZ-VOUS, LE COMITÉ S'ASSOCIE À CES PROJETS
ET POUR NE RIEN MANQUER
TOUTES LES INFOS EN TEMPS UTILE AUPRÈS DU COMITÉ.
04 77 43 59 17 ET SUR LE SITE WWW.FFRANDO-LOIRE.FR**



MON CHEMIN, J'Y TIENS... JE L'ENTRETIENS !!!

L'édition 2019 en quelques chiffres

35 clubs mobilisés | 328 bénévoles

71 circuits vérifiés | 12 chantiers réalisés

1500 heures de bénévolat

soit l'équivalent de 43 semaines de travail à 35 heures.

**4^e ÉDITION
DU 11 AU 16 MAI 2020**

Vous aussi, venez participer à l'édition 2020
conduite par le Comité Départemental
de Randonnée de la Loire

- Vérification de sentiers • Sécurisation de pont
- Assainissement de chemins
- Nettoyage et réouverture de chemins

Toutes les infos : www.ffrando-loire.fr

ou par téléphone

06 85 85 20 50 ou 06 15 80 23 72



4 jours / 3 nuits

AU RYTHME DU PAS DES MONTAGNARDS

DE LA TARENTAISE

au MONT ST MICHEL...

DU JEUDI 25 AU DIMANCHE 28 JUIN

Depuis la Loire, un déplacement en car à partir du jeudi matin sera organisé avec un retour dimanche soir.

Hébergement à Montchavin..

Cap sur des randonnées montagnardes à la porte du Parc National de la Vanoise. 2 niveaux de difficulté chaque jour.

1^{ER} JOUR JEUDI

Fontaine le Puits le Barrage de la Coche 1398 m

Grimpette à travers ce hameau de 140 habitants, église St Roch, four à pain. Vue plongeante sur les sommets environnants. Sentiers boisés, crêtes et prairies pour les uns jusqu'au lac, le rocher des rivières et la pointe du Cuchet pour les autres. Le long du parcours, un joli panorama sur Moutiers et la vallée de Belleville. Belvédère avec une vue remarquable sur le mont Blanc et la Grande Casse.

2^E JOUR VENDREDI

Peisey-Nancroix le lac de la Plagne 2144 m

Au départ de Rosuel au fond de la vallée, notre balade s'élèvera dans un cadre montagnard. Très beaux points de vue sur les glaciers des Platières et la cascade de Nant Putor. Le long des méandres du Ponturin, les marmottes nous saluent sur notre chemin. La vie pastorale en alpage. Très beau cirque autour du lac dans un environnement préservé avec vue sur le mont Pourri.

3^E JOUR SAMEDI

Montchavin le lac du Carroley 2186 m

Traversée du village savoyard de Montchavin avec ses chalets parés de bois et de pierre. Sentiers en lacets et en forêt. Piste d'alpage. La tourbière du lac noir âgée de 4000 ans pour une randonnée riche et variée jusqu'au lac niché dans une cuvette au pied de la tête des Arpettes.

4^E JOUR DIMANCHE

Challe les Eaux la chapelle du mont St Michel... 895 m

En passant par le château des comtes de Challes, partez à la découverte des pentes du mont St Michel ! A travers bois et points de vue. Au sommet, la chapelle Romane domine le panorama de la combe de Savoie.

TOUS EN MONTAGNE !

Tarif 4 jours, 3 nuits :

265 € pour les licenciés FFRandonnée

Départ jeudi matin avec 2 pique-niques
Du vendredi au dimanche pension complète

**Inscription souhaitée avant le 1^{er} mars
au 04 77 43 59 17 - www.ffrando-loire.fr**

ATTENTION PLACES LIMITÉES !

LES VEILLÉES NORDIQUES en Loire

**Ambiance nordique
pour des balades en raquettes**

17H30 • 20H30

**Randonnée en semi-nocturne
avec accompagnement**

Marchez dans la neige chaussés de vos raquettes et profitez de la campagne enneigée. Sous un épais manteau blanc qui recouvre les paysages votre animateur vous guidera, dans le silence feutré et la féerie des sous-bois. Au détour des chemins forestiers, partez à la recherche de traces d'animaux et peut-être seront-ils au rendez-vous !

20H30

Soirée terroir

**avec un DINER MONTAGNARD
pour partager de savoureux instants**

**C'est comme à la montagne dans les domaines nordiques de la Loire :
Réservez vos samedis d'hiver pour des soirées raquettes à volonté !**

DANS LE FOREZ • Tarif : 32 € / personne

▶ Station de Chalmazel

Samedi 11 janvier / Samedi 1^{er} février / Samedi 15 février /
Samedi 29 février

▶ Col de la Loge

Samedi 25 janvier / Samedi 8 février / Samedi 22 février

Réservations auprès de Forez Tourisme : 04 77 52 18 18

DANS LE PILAT • Tarif : 34 € / personne

▶ Le Bessat

Samedi 18 janvier / Samedi 1^{er} février / Samedi 8 février /
Samedi 29 février

▶ St Régis du Coin

Samedi 25 janvier / Samedi 15 février

▶ Burdignes

Samedi 22 février / Samedi 7 mars

Réservation auprès de la Maison du tourisme du Pilat : 04 74 87 52 00

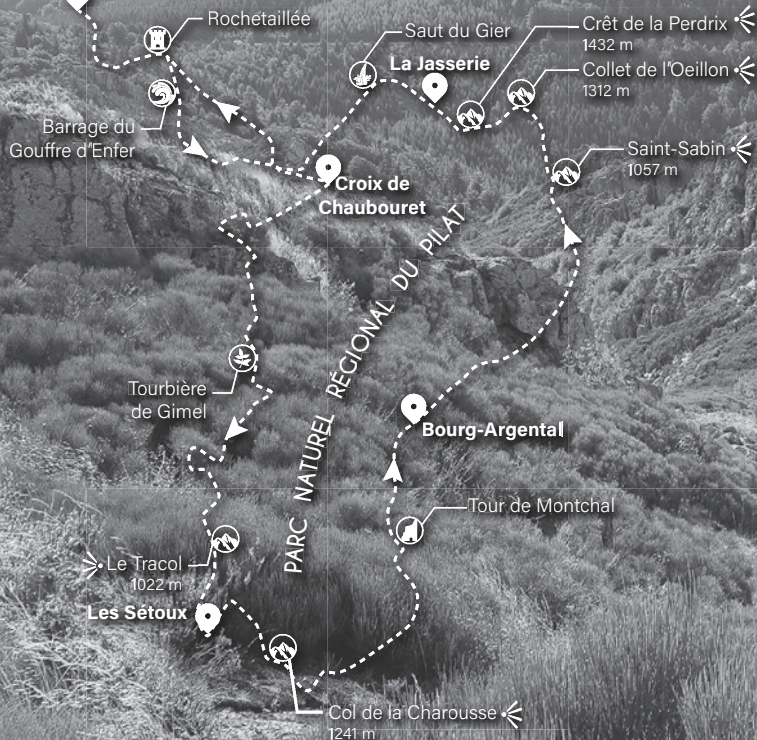


82 KM

5 JOURS

NIVEAU
2 À 3

Saint-Étienne (accès Gare SNCF)



© Floreance COSTE / Parc naturel régional du Pilat

Itinérance authentique

dans le Parc Naturel Régional du Pilat

Du **lundi 28 septembre** au **vendredi 2 octobre 2020**

8

FFRandonnée
des clubs et des associations
Loire

Pilat
Parc naturel régional

Parc naturel régional du Pilat

Programme du séjour

420€

JOUR 1: DE SAINT-ÉTIENNE À LA CROIX DE CHAUBOURET



GR®42 - 16,5 km - 66% de chemins - 650 m de dénivelé



Château de Rochetaillée - Barrages du Gouffre d'Enfer et du Pas de Riot



Nuitée en dortoir

JOUR 2: DE LA CROIX DE CHAUBOURET AUX SÉTOUX



GR®7 - GR®65 - 20 km - 80% de chemins - 600 m de dénivelé



La pierre des Trois Evêques - La Tourbière de Gimel (accompagné d'un guide de l'Office du Tourisme du Pilat) - Le Tracol



Nuitée en dortoir

JOUR 3: DES SÉTOUX À BOURG-ARGENTAL



GR®42 - 20 km - 80% de chemins - 650 m de dénivelé



Musée du car de Vanosc - Moulin de Laure - La Tour de Montchal - Maison du Châtelet et les Bonbons de Julien à Bourg-Argental



Nuitée en dortoir

JOUR 4: DE BOURG-ARGENTAL À LA JASSERIE (VALLA EN GIER)



GR®65 - GR®7 - 16 km - 85% de chemins - 800 m de dénivelé



Chapelle de Saint-Sabin - Col du Gratteaux - Les Trois Dents - Collet de l'Oeilon - Crêt de la Perdrix



Nuitée en dortoir

JOUR 5: DE LA JASSERIE À SAINT-ÉTIENNE



GR®7 - GR®42 - 16 km - 90% de chemins - 600 m de dénivelé



Saut du Gier - Plateau de la Barbanche



Repas de fin d'itinérance en Auberge

Renseignements administratifs:
Marjorie CHEVRIER
loire@ffrandonnee.fr

Renseignements techniques:
Georges GARDE

loire.sentiers-itineraires@ffrandonnee.fr

FFRandonnée Loire

22 Rue Balajö

42000 Saint-Etienne

04 77 37 28 24

www.ffrando-loire.fr

■ ■ La marche nordique à la FF RANDONNÉE

Tous les bienfaits de marcher avec des bâtons spéciaux et d'être encadré par des animateurs diplômés.

- › Améliore votre musculation
- › Entretien vos articulations
- › Augmente votre endurance
- › Procure bien-être et santé



Pour vous initier et vous perfectionner, les animateurs des clubs vous proposent des séances hebdomadaires avec des échauffements, une technique et des étirements.

21 associations vous proposent l'activité de marche nordique.

Vous recherchez un club ?

Consulter le site www.ffrando-loire.fr

Pour tous les clubs ou demander le club le plus près de chez-vous au 04 77 43 59 17.

Les Rendez-Vous

Les rando campagnardes avec marche nordique ou exclusivement marche nordique.

SAMEDI 21 MARS

D2 Mably

FFRandonnée

2^e marche nordique du CSADN. 2 circuits de 6 et 12 km. Inscription sur place à 8h30. Échauffement commun suivi d'un départ groupé. Initiation possible. Départ du complexe du COSEC. Tél. 06.85.76.14.25.



SAMEDI 18 AVRIL

E2 Charlieu

FFRandonnée

Départ 9h de Semur en Brionnais. 4^e rassemblement exclusivement marche nordique. 1 circuit chronométré 12 km. 3 circuits à allure libre 8, 12 et 16 km. Possibilité de repas sur inscription obligatoire avant le 13 avril.

Tél. 06.28.27.82.74.



VENDREDI 19 ET SAMEDI 20 JUIN

D2 Pouilly-sous-Charlieu

FFRandonnée

2^e Pouilly Nordcathlon. Marche nordique + tir carabine laser : 2 séries de (2x3 km + 6 tirs). Inscription obligatoire. Tél. 06.37.94.69.44.



SAMEDI 12 SEPTEMBRE

H9 Farnay

FFRandonnée LABEL

25^e marche de nuit solidaire 5, 10 et 13 km + marche nordique. Départ groupé 20h : Loge du Trève. Ravitos + repas. Préinscription avant le 8/09 ou sur place + 3€. <http://www.farofarnay.free.fr> Tél. 06.44.10.79.81.



SAMEDI 17 OCTOBRE

E5 St-Marcel-de-Félines

FFRandonnée

1^{re} marche nordique des Pas Pressés. 2 circuits 8 et 12 km. Départ à 9h. Assiette du randonneur offerte à l'arrivée.

www.lespaspresses.org

Tél. 06.84.09.44.84 / 06.66.53.75.43.



Les Séances découverte

Marche nordique dans le cadre d'un salon en collaboration avec les Offices de Tourisme.

Avec prêt de bâtons et guidées par un animateur FFRandonnée.

SAMEDI 11 JANVIER

D3 Roanne

FFRandonnée

Sur inscription Office de Tourisme Roannais Agglomération et limité à 25 personnes. Rendez-vous à 9h devant l'Office. Séance découverte.

Tél. 04.77.71.51.77.



DIMANCHE 22 MARS

E6 Feurs

FFRandonnée

Sur inscription Office de Tourisme Forez Est et limité à 25 personnes. Rendez-vous Pôle Tourisme Comice agricole à 9h30. Séance découverte.

Tél. 04.77.26.05.27.



■ ■ ■ UNE CHARTE DE LABELLISATION POUR LES RANDONNÉES

Un logo vous permet de les repérer facilement



Un LABEL pour améliorer les randonnées

SECURISATION, SIGNALÉTIQUE, PAUSES RELAIS, INSCRIPTIONS, PRIX, QUALITÉ DES ITINÉRAIRES, ANIMATIONS

- Un cahier des charges avec une charte signée par les organisateurs pour respecter les conseils préconisés.
- Un Label vous indique la qualité et l'assurance des critères respectés.
- A vous marcheurs, d'apprécier et de juger cette démarche en remplissant la fiche Label qualité à votre disposition aux inscriptions.

■ ■ ■ RANDOS AVEC INSCRIPTION À L'AVANCE



Attention ! ces randos sont sur inscription au préalable, alors n'oubliez pas !

DU LUNDI 15 AU SAMEDI 20 JUIN

Randonnées sur la Transligérienne



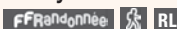
DU SAMEDI 26 AU DIMANCHE 27 SEPTEMBRE

Week-End Rando PNR Vercors



DU VENDREDI 19 AU SAMEDI 20 JUIN

D2 Pouilly-sous-Charlieu



DU LUNDI 28 SEPTEMBRE AU VENDREDI 2 OCTOBRE

5 jours Rando Itinérante PNR Pilat



DU JEUDI 25 AU DIMANCHE 28 JUIN

Week-End Rando Tous à la montagne



SAMEDI 3 OCTOBRE

D8 Ambert-Montbrison



DU MARDI 28 AU VENDREDI 31 JUILLET (4 JRS)

F2 Belmont-de-la-Loire



SAMEDI 24 OCTOBRE

E6 Feurs/St-Germain-Nuelles



SAMEDI 12 SEPTEMBRE

H9 Farnay



DIMANCHE 22 NOVEMBRE

F10 Firminy Le Puy/Firminy



DIMANCHE 6 DÉCEMBRE

D3 Thiers (63) Roanne



Janvier

**DIMANCHE 12 JANVIER****E2 St-Denis-de-Cabanne**

Marche des Pierres jaunes. 6 nouveaux circuits de 5,5 à 23 km. Départ salle communale dès 8h.
Tél. 04.77.69.06.61.

St-Jean-la-Bussière (69) ◆

Randonnée des mouchérons avec 6 circuits 5, 7, 11, 16, 21 et 27 km. Steak-frites offerts à l'arrivée.
Tél. 06.28.19.19.94.

DIMANCHE 19 JANVIER**E8 Sury-le-Comtal**

5 nouveaux circuits avec ravitaillements. 8, 14, 18, 21 et 27 km. Assiette offerte à l'arrivée. Départ de 8h à 14h salle des Chartonnes.
Tél. 06.72.89.05.78.

**E2 Noailly**

Rando La Noaillerote. 5 circuits 4, 10, 16, 20 et 28 km. Saucisson, pommes de terre à l'arrivée. Inscriptions Maison du temps libre.
Tél. 06.31.53.95.02.

**DIMANCHE 26 JANVIER****E6 Feurs**

Marche de la soupe aux choux. 6 circuits 6, 11, 14, 19, 25 et 32 km. Départ salle de l'Eden de 8h à 13h.
<http://club.quomodo.com/squadrafeurs>
Tél. 06.50.02.89.20.

**RAPPEL**

Avez-vous pensé à vous inscrire :
Au week-end Randonnée
DE LA TARENTEISE AU MONT ST MICHEL...
au rythme du pas des montagnards
du 25 au 28 juin
Inscription avant le 1^{er} mars
Voir programme page 5



Privilégiez le covoiturage ou les transports en commun pour vous rendre en randonnée.

Garez-vous dans les espaces prévus à cet effet et restez sur les voies ouvertes aux véhicules.



Février



DIMANCHE 2 FÉVRIER

D9 Boisset-St-Priest

Marche du Sou des Ecoles. 3 circuits 6, 13 et 21 km avec ravitos et soupe offerte à l'arrivée.
Tél. 06.73.67.10.24.

DIMANCHE 9 FÉVRIER

E2 St-Hilaire-sous-Charlieu

FFRandonnée

40^e marche des Arpions bourrus. 6 circuits 5, 9, 12, 17, 23 et 30 km. Soupe aux choux à l'arrivée et pain cuit au feu de bois.

Tél. 06.81.82.46.43.



D6 Montverdun

Marche du Sou des Ecoles. Départ salle des fêtes. Circuits 7, 10, 16, 22 et 30 km avec vue et passage vers les châteaux du Pays d'Astrée. Repas chaud servi à l'arrivée de 5 à 9 €.

Tél. 06.07.21.84.00.

DIMANCHE 16 FÉVRIER

E2 Mars

FFRandonnée

Marche de la Planète avec les Durasuivres. 7 circuits 4, 6, 10, 16, 20, 26 et 30 km. Relais copieux et soupe à l'arrivée salle des fêtes.

Tél. 04.77.60.68.26.



D4 St-Priest-la-Roche

FFRandonnée

16^e marche des Morillons. 4 circuits 7, 12, 17 et 24 km avec relais abondants. Saucisson chaud au retour. Bénéfices ligue cancer et association locale.
Tél. 06.30.08.97.09.



F7 Virigneux

4 circuits 7, 14, 21 et 28 km avec relais sur tous les circuits. Vue magnifique sur plaine et monts du Forez. Repas chaud à l'arrivée compris.
Tél. 04.77.20.71.74.

D8 Savigneux

17^e marche de l'étang du Comité d'animation. 5 circuits 6, 9, 13, 17 et 24 km. Départ 8h salle polyvalente. Pommes de terre et saucisse à l'arrivée.
Tél. 06.18.68.26.07 / 04.27.62.26.97.

DIMANCHE 23 FÉVRIER

D4 Villerest

FFRandonnée

32^e marche du Comité des fêtes. 6 circuits 6, 12, 17, 22, 29 et 37 km. Jambon Madère et riz gratuits à l'arrivée.

Tél. 06.12.79.67.06.



E3 Montagny

La montagnarde. 10^e randonnée. Parcours pédestres 4, 10, 15 et 22 km + parcours V.T.T 30 et 35 km. Repas chaud à l'arrivée.

Tél. 06.88.61.82.94.

F8 Aveizieux

Assoc. Aidant les enfants handicapés.

5 km 100% goudron 3€

10 km 44% goudron 279m dénivel.+ 5€


15 km 42% goudron 457m dénivel.+ 7€

21 km 44% goudron 623m dénivel.+ 8€

Départs 8h à 12h.

Tél. 06.25.87.23.26.



Formations 2020**Venez tester l'orientation !**

**Boussole et carte en main pour ne pas perdre le Nord !
Relief, courbes de niveau, échelle, points remarquables...
à vous d'apprendre à lire !**

**THÉMATIQUE LECTURE
DE CARTE ET D'ORIENTATION**

→ **21 et 22 mars**

Gîte des Noës

**CERTIFICAT D'ANIMATEUR DE
RANDONNÉE DE PROXIMITÉ**

→ **Tronc commun 11 avril**

(lieu à définir)

→ **Stage final 6 juin**

(lieu à définir)

**INITIATION À LA LECTURE
DE CARTE, L'ORIENTATION**

Pour les clubs fédérés de la Loire.

Minimum 12 participants

**SÉANCE DÉCOUVERTE
DE LA MARCHÉ NORDIQUE**

Pour les clubs fédérés de la Loire

Nous consulter pour le tarif et les modalités pratiques :
Philippe COMBAZ, Président de la commission formation
Tél. : 06 84 57 94 77 / Email : loire.formations@ffrandonnee.fr



TRANSLIGÉRIENNE

DU 15 AU 20 JUIN 2020

La Loire randonne...



La Transligérienne est un véritable serpent de mer...

Tout le monde en a entendu parler au moins une fois dans sa vie mais personne n'a encore jamais pu en voir la couleur...

Cette fois on y est !!! Du 15 au 20 juin 2020, le Comité Départemental de la Randonnée Pédestre de la Loire, accompagné dans cette démarche par France Nature Environnement, prépare des randonnées pédestres en partance du Nord et du Sud de notre département, le long de la Loire, pour se retrouver le dernier jour à l'Écopôle du Forez.

11 circuits en ligne en demi journée, 6 partant du nord et 5 du sud, entre 10 et 15 kilomètres environ, selon les difficultés. Café au départ à 7h30, 1 relais sur le circuit et 1 repas à l'arrivée (entre 13 et 14 heures).



Le nombre de participants, **licenciés FFRandonnée**, est limité à 30.

Ils seront conduits par deux animateurs qui auront le rôle, non seulement d'accompagner les randonneurs, mais aussi de rendre vivante cette matinée en expliquant les paysages, le patrimoine, l'histoire des lieux traversés, les curiosités, la nature, etc.

*Retrouvez toutes les informations (contacts, tarifs, organisation, horaires, etc.)
dès fin janvier 2020 sur le nouveau site
du Comité Départemental de la Randonnée Pédestre de la Loire*

www.ffrandon-loire.fr

TRANSLIGÉRIENNE

DU 15 AU 20 JUIN 2020

La Loire randonne...



PARTIE NORD : DU LUNDI 15 AU SAMEDI 20 JUIN 2020


Chaque jour une nouvelle étape d'environ 15 kilomètres. De Pouilly-sous-Charlieu à l'Écopôle du Forez, vous découvrirez la partie nord de notre département traversée par le fleuve Loire.

En cours de route : Le Port de Roanne, le chocolatier Pralus, le village de caractère de Saint-Jean Saint-Maurice, le barrage de Villerest, le Pêt d'Ane, la digue de Pinay, le Viaduc de Chessieux... Tous ces lieux seront à découvrir avec les différents animateurs accompagnant chaque groupe de randonneurs.

PARTIE SUD : DU MARDI 16 AU SAMEDI 20 JUIN 2020

Ce sont des circuits plus escarpés qui vous sont proposés, en partie dans les gorges de la Loire.

Du Bourg de Cornillon à l'Écopôle du Forez en passant par Saint-Victor sur Loire, Saint-Just Saint-Rambert, Rivas, Montrond-les-Bains les étapes seront plus courtes que dans le nord mais plus techniques et de 10 à 15 kilomètres.



Les deux dernières randonnées (nord et sud) du 20 juin se rejoindront à l'Écopôle du Forez pour une arrivée festive

Retrouvez toutes les informations (contacts, tarifs, organisation, horaires, etc.) dès fin janvier 2020 sur le nouveau site du Comité Départemental de la Randonnée Pédestre de la Loire

www.ffrando-loire.fr

Marchez avec nous pour la protection des sentiers

2 choix pour votre engagement :



Adhésion en club avec LA LICENCE

- Vous faites le plein de randos avec le programme proposé
- Vous permettez la continuité des actions engagées pour les chemins
- Vous bénéficiez des connaissances et qualités de votre animateur
- Vous profitez de l'ambiance d'un groupe
- Vous marchez pour rester en forme

Trouvez votre club de randonnée et rejoignez-le !

Adhésion individuelle avec LA LICENCE COMITÉ

- Vous continuez de randonner librement
- Vous profitez des formations à la lecture de carte et d'orientation
- Vous participez aux séjours de notre comité
- Vous soutenez l'entretien et la sauvegarde des chemins de randonnée
- Vous maintenez votre bonne forme physique

Défendez la grande famille de la randonnée et rejoignez-la !

Quel que soit votre choix :

Vous bénéficiez de réductions auprès des hébergeurs et voyagistes partenaires de la FFRandonnée et d'avantages avec le carnet du randonneur délivré par votre comité départemental.

**VOUS MARCHEZ ?
ÊTES-VOUS PRÊTS À NOUS REJOINDRE ?
c'est le moment de vous décider**

UN CONSEIL SUR LA RANDONNÉE :

Le Comité Départemental de la Randonnée Pédestre Loire
22 rue Balay 42000 St-Etienne

Le service aux randonneurs vous accueille toute l'année
Tél. 04 77 43 59 17 - email : gisele.laval@loire.fr - www.ffrando-loire.fr

SAMEDI 7 MARS

J'aime la Loire propre

PETITS ET GRANDS TOUS ENSEMBLE NETTOYONS LES BORDS DE LOIRE POUR PRESERVER LE PLUS BEAU FLEUVE DE FRANCE

CETTE GRANDE JOURNEE NATIONALE DE NETTOYAGE CONCERNE LES 1000 KM DU FLEUVE, DE LA SOURCE À L'ESTUAIRE.

En 2019 plus de 1100 bénévoles volontaires, randonneurs, pêcheurs, chasseurs, familles se sont de nouveau engagés pour participer à la 10^e édition de l'opération « **J'aime la Loire propre** ».

139 m³ de déchets divers et variés ont ainsi été collectés dont des sièges de voitures et des bouteilles de gaz.

Le **Comité Départemental de la Randonnée Pédestre de la Loire** s'associe à nouveau aux côtés des Fédérations de chasse et pêche pour cette journée nationale **du 7 mars 2020**.

Les déchets diminuent chaque année, alors il faut continuer. Retrouvez-nous sur l'un des sites.

Des points de rencontre sont prévus dans le Département de la Loire : à vérifier avant l'opération.

• Pouilly-sous-Charlieu • La Gravière Mably • Villersrest • St-Paul-de-Vézelin • Balbigny • Feurs • Marclopt • Cuzieu • St-Just-St-Rambert • Saint-Victor-sur-Loire • Montbrison • Andrézieux • Bouthéon • St-Paul-en-Cornillon • Château-de-la-Roche • Veauchette • St-Romain-d'Urfé • Chausseterre • Crémeaux • La Tuilière • St-Galmier • Boën

Un référent sur chaque lieu de collecte sera nommé. Vous découvrirez prochainement ses coordonnées et lieux précis sur un dépliant que vous trouverez sur les randonnées campagnardes.

En savoir plus :

Gilbert Dauphin 04 77 27 36 81


Mars

DIMANCHE 1^{ER} MARS
E6 Civens

36^e marche des Baladins. 5 circuits 6, 9, 14, 20 et 27 km. Soupe à l'arrivée. Possibilité pot au feu 8.50 €. Tél. 06.86.82.81.31.


F10 Firminy

Les sentiers de Chazeau. 5 circuits de 5 à 30 km avec nombreux ravitaillements et soupe aux choux à l'arrivée. Tél. 06.78.96.09.00.


D4 Cordelle

37^e marche de la 1^{re} violette. 6 parcours 5, 12, 17, 21 28 et 34 km avec relais en buffet et belle vue sur la Loire. Tél. 06.37.85.74.37.

H8 St-Martin-la-Plaine

Marche des pommiers organisée par EOVl MCD Mutuelle pour l'association Brin de soleil. Circuits avec ravitos. 4, 7, 14 et 22 km. Départ salle la gare 4 rue René Charre. Tél. 06.72.50.35.04 / 06.30.38.34.27.

D7 Champdieu

5 parcours vallonnés 5, 10, 16, 20 et 24 km avec ravitaillements dont soupe aux choux et plat chaud. Tél. 04.77.97.09.03.

DIMANCHE 8 MARS
D8 St-Georges-Haute-Ville

Marche familiale des 2 pics au profit d'Acti Forez ADA-PEI. Départ du centre bourg à partir de 7h45. 2 circuits 8 et 14 km avec ravitaillements. Tél. 04.77.76.90.10 / 04.77.24.39.88.


D2 Briennon

38^e marche des Mariniers. 6 circuits de 5 à 28 km avec son port et son église du X^e siècle, soupe de poisson offerte. Départ et arrivée salle polyvalente. Tél. 04.77.60.96.30 / 06.76.47.30.98.


E8 Andrézieux-Bouthéon

Envolée verte. 5 circuits marche 5, 11, 15, 21 et 25 km + 5 circuits V.T.T. 10, 25, 37, 45 et 60 km. Départ CABL rue des Garennes. Plateau repas chaud à l'arrivée. Café offert au départ. Tél. 06.84.79.22.06.

E6 Epercieux-Saint-Paul

« La Sparcirote » des bords de Loire aux Montagnes du matin. 5 circuits 6, 10, 14, 17 et 25 km. Plat chaud à l'arrivée. Tél. 04.77.26.01.52.

E4 Lay

Marche du Sou des Ecoles. 7 circuits 5, 9, 13, 17, 20, 25 et 30 km pour découvrir notre belle campagne. Ravitaillements variés. Tél. 06.29.59.15.60.

E9 St-Victor-sur-Loire

6^e Foulées de la ligue. Parcours avec départ étalé pour la marche entre 9h et 11h. Soupe à l'arrivée. Village prévention. Tél. 04.77.32.40.55.



Mars



DIMANCHE 15 MARS

F6 St-Barthélémy-Lestra



29^e marche des Godelons. 6 circuits 7, 11, 14, 18, 25 et 29 km + 1 circuit poussettes, fauteuils handicapés. Potée Godelonne 9€ sur réservation. Tombola gratuite. Tél. 04.77.28.57.78.



E4 Neulise



Rando du plateau Neulisien avec 7 parcours de 7 à 30 km. Relais campagnards. Saucisson, pommes de terre offerts à l'arrivée. 2^e balade gourmande avec repas complets du terroir.

Tél. 06.81.46.11.46.



D3 St-Vincent-de-Boisset

25^e Vincentinoise organisée par le Sou des Ecoles. 5 circuits 6, 10, 13, 17 et 22 km.

<http://vincentinoise.unblog.fr>

Tél. 06.17.98.21.60.

D8 Margerie-Chantagret

Marche de printemps du Comité Sports et Loisirs. 4 circuits 9, 13, 18 et 22 km avec ravitaillements.

Tél. 04.77.76.51.05.

SAMEDI 21 MARS

D2 Mably



2^e marche nordique du CSADN. 2 circuits de 6 et 12 km. Inscription sur place à 8h30. Échauffement commun suivi d'un départ groupé. Initiation possible. Départ du complexe du COSEC.

Tél. 06.85.76.14.25.



DIMANCHE 22 MARS

C3 Ouches



28^e marche des Grenouillards. 7 circuits de 6 à 30 km. Plaine et montagne. Crêpes à l'arrivée.

<http://les-grenouillards.eklablog.fr>

Tél. 04.77.66.87.56 / 06.88.45.65.96



D9 Chenereilles

Marche du Sou des Ecoles avec 3 parcours. Départ salle des fêtes. Marché des producteurs locaux, ravitaillements.

Tél. 06.01.85.86.07.

E10 St-Maurice-en-Gourgois

Marche du Sou des Ecoles. 4 parcours de 4 à 25 km. Ravits et assiette chaude ou barbecue à l'arrivée. Prévoir gobelet.

Tél. 06.66.99.41.25.

D6 Boën

Marche St Vincent avec 3 circuits 6, 12 à 18 km. Circuit poussettes pour habitués courageux. Ravitaillements très gourmands.

Tél. 06.49.00.19.42.

D8 Lézigneux

4 nouveaux circuits 8, 15, 22 et 30 km avec 85% de chemins + 1 circuit poussette et des ravitaillements maison.

Tél. 06.87.07.37.35.

■ ■ ■ Mars



DIMANCHE 29 MARS

E10 Unieux

Marche au profit des insuffisants rénaux du PLCQ. 4 circuits 9, 15, 18 et 21 km. Départ 5 rue J. Jaurès. Ravitaillements et saucisses lentilles à l'arrivée.

Tél. 06.77.76.70.85.



F6 Rozier-en-Donzy

13^e marche des pompiers. Départ à partir de 8h de la salle de l'amicale pour 4 circuits 6, 12, 18 et 24 km. Ravitaillements sur les parcours et repas chaud à l'arrivée.

Tél. 06.14.20.18.28.

C3 St-Alban-les-Eaux

5 circuits sont proposés. 5, 8, 12, 17 et 24 km avec ravitaillements et repas à l'arrivée.

Tél. 06.63.86.56.47.

F8 La Gimond

Marche des vallons du Comité des Fêtes. 5 circuits 4, 7, 11, 17 et 24 km avec ravitaillements et repas chaud à l'arrivée. Sur place marché de producteurs. Départ dès 8h.

Tél. 06.68.97.84.76.

D6 St-Etienne-le-Molard

2 circuits 8 et 15 km (2 à 5 €). 2 ravitaillements et soupe à l'arrivée. Routes et chemins en plaine. Départ de la Batie de 8h à 15h.

Tél. 06.49.85.90.55.



■ ■ ■ Mars / Avril



E2 Jarnosse

4 circuits marche 6, 10, 15 et 24 km + 1 V.T.T. Rosette à tous les relais et soupe à l'arrivée.

Tél. 06.70.31.97.41.

F7 Maringes

Dès 7h30, gratuit et en totale autonomie, **pas de ravitaillements**. 3 parcours marche 10, 15 et 20 km et 2 V.T.T. 15 et 30 km. Possibilité de repas à l'arrivée 8€ (saucisson, patates, sarasson, fromage, tarte).

Tél. 06.49.29.03.54.

DIMANCHE 5 AVRIL

E9 St-Just-St-Rambert

Marche des 2 rives. 7 km découverte en famille. 13, 18 et 23 km. Départ à l'embarcadère 8h. Ravitaillements et repas à l'arrivée. Une part des inscriptions versée à une association caritative locale.

Tél. 06.10.08.92.86.

H9 Chuyer

26^e rando du Mil'pattes. 8, 14, 20 et 25 km. Départ 8h à 13h. Ravitos, vente moules frites.

Tél. 06.33.64.33.47.

G8 Grammond

Marche ass. CEDO. 8, 15, 19 et 24 km. Ravitaillements, assiette produits locaux à l'arrivée. Départ gymnase de 8h à 15h. Visite de la brasserie 767.

Tél. 06.03.86.75.00.

F10 Firminy

Marche au profit de l'Autisme ACO. Départ de 7h30 à 11h parking centre Leclerc ZI des prairies. 3 parcours 7, 12 et 17 km. Repas chaud à l'arrivée.

Tél. 06.80.01.04.67.

Avril



E5 Ste-Colombe-sur-Gand

Marche au profit de l'enfance en difficulté. 6 circuits de 5 à 26 km avec ravitaillements. Départ 8h.
Tél. 06.19.56.41.57.

C2 St-Germain l'Espinasse

3^e marche de la MFR avec la collaboration de plusieurs associations du village.
Départ **Les Athiauds** sortie du bourg en direction d'Amberle avec 3 circuits de 5 à 20 km. Inscriptions dès 8h.
Tél. 06.85.76.14.25.

C7 Chatelneuf

22^e marche du printemps avec 6 parcours randonnée et V.T.T. de 3,5 à 35 km.
Tél. 06.89.80.19.95.

E3 Pradines

29^e marche de la solidarité. 5 circuits 9, 11, 14, 20 et 26 km et 1 circuit familial de 5 km. Ravitaillements copieux.
Tél. 06.64.72.71.48.

G9 St-Chamond (St-Martin-en-Coailleux)

13^e marche fleurie du Pilat. Parcours de 5 à 25 km. Ravitos et assiette à l'arrivée. Au profit de l'école publique du Pilat.
Tél. 06.18.64.05.12.

SAMEDI 11 AVRIL

E5 Nervieux (Grenieux)

Marche sur les bords de Loire. 3 circuits 7, 13 et 21 km avec ravitos copieux. Départ à partir de 8h du champ de foire.
Tél. 06.83.48.10.95.

DIMANCHE 12 AVRIL - PÂQUES

F6 St-Martin-Lestra

Avec Sport et loisirs club des jeunes 5 parcours proposés 3, 7, 12, 16 et 22 km. Repas chaud.
Tél. 06.76.21.39.75.

LUNDI 13 AVRIL - PÂQUES

C4 Crémeaux

30^e marche des violettes. 7 parcours de 6 à 36 km. Inscriptions dès 7h30, boisson et assiette offertes. (gratuit jusqu'à 8 ans). Surprise pour la 30^e. Marché de producteurs locaux. Une part du bénéfice pour une association caritative locale.
Tél. 06.58.12.41.96.



F6 Panissières

42^e marche du Monorail. 5 circuits 8, 14, 17, 20 et 27 km. Départ de 7h30 à 14h30 salle d'animation. Ravitaillements. Repas chaud sur inscription le matin. Apporter son gobelet.
Tél. 04.77.28.72.12.



D8 St-Georges-Haute-Ville

Marche du printemps. 3 parcours 6, 14 et 20 km avec ravitaillements. Départ de l'école.
Tél. 06.31.29.43.57.


Avril


SAMEDI 18 AVRIL

E2 Charlieu

Départ 9h de **Semur en Brionnais**. 4^e rassemblement exclusivement **marche nordique**. 1 circuit chronométré 12 km. 3 circuits à allure libre 8, 12 et 16 km. Possibilité de repas sur inscription obligatoire avant le 13 avril. Tél. 06.28.27.82.74.



DIMANCHE 19 AVRIL

H8 St-Martin-la-Plaine

36^e rando pédestre de la MJC. 4 circuits 5, 10, 16 et 24 km avec ravitaillements et repas chaud. Tél. 06.16.46.86.96.



H9 Pélussin

Au Fil des Saisons organise sa 7^e marche du Tacot. 5 nouveaux circuits de 8 à 25 km dans le Pilat Rhodanien. Circuit ludique pour les enfants (8 km). Ravitaillements et assiette à l'arrivée. Départ dès 7h30 salle des fêtes. Tél. 06.75.54.59.56.



E9 Chambles

Départ Maison des associations avec le Secours populaire. 4 parcours 6, 12, 17 et 21 km. Ravitaillements et plat chaud à l'arrivée. Tél. 04.77.53.01.34.

C3 Pouilly-les-Nonains

Marche du Sou des Ecoles. 6 circuits 5.5, 9, 13, 16, 22 et 27 km. Ravitaillements copieux. Café offert au départ et andouille chaude à l'arrivée. Tél. 07.85.19.91.33.

E2 Arcinges

Marche des Godges avec 5 nouveaux circuits 6, 12, 14, 18 et 24 km. V.T.T acceptés. Tél. 06.78.97.71.63.

C6 Débats-Rivière-d'Orpra

11^e édition de la marche « au pied des monts » organisée par Ass'hum pour Haïti. 4 parcours de 6 à 21 km. Départ de la salle des fêtes à partir de 8h. Relais copieux + plat chaud à l'arrivée. Tél. 06.88.97.96.33.

E8 Rivas

Marche en bords de Loire du Sou des Ecoles. 5 circuits 4, 11, 15, 21 et 24 km avec ravitaillements et repas chaud. Départ dès 7h30. Tél. 06.82.56.55.30.

DIMANCHE 26 AVRIL

F10 Firminy

Randonnée des coucous organisée par le CLCS Firminy au départ de 7h à 11h avec 4 circuits. Tél. 04.77.56.13.32.



D3 Commelle-Vernay

6 circuits 7, 11, 16, 25, 31 et 37 km. Tél. 06.80.61.93.31.



 **Avril**

D2 St-Pierre-la-Noaille

Marche des Châteaux. 5 circuits 5, 10, 12.5, 15 et 20 km. Ravitaillements, buvette. Départ salle Jean Delcourt.

Tél. 07.68.39.94.24 / 06.70.77.15.61.

G8 St-Romain-en-Jarez

Marche pour le jeune Calvin. 3 circuits 8, 15 et 22 km avec ravitos. Départ dès 8h salle des fêtes.

Tél. 06.73.96.12.89.

F1 St-Germain-la-Montagne

Marche des sapins avec 5 nouveaux circuits 6, 11, 18 et 23 km dans les bois de notre commune. Ravitaillements sur tous points. Steak frites à l'arrivée.

Tél. 06.01.72.23.44.

D6 Arthun

Marche de Biterne organisée par EOVI MCD Mutuelle pour Adhama les muriers. Circuits avec ravitos 7, 10, 15, 22 et 26 km. Départ salle des fêtes.

Tél. 04.77.24.69.96 / 06.30.38.34.27 / 06.70.02.25.69.

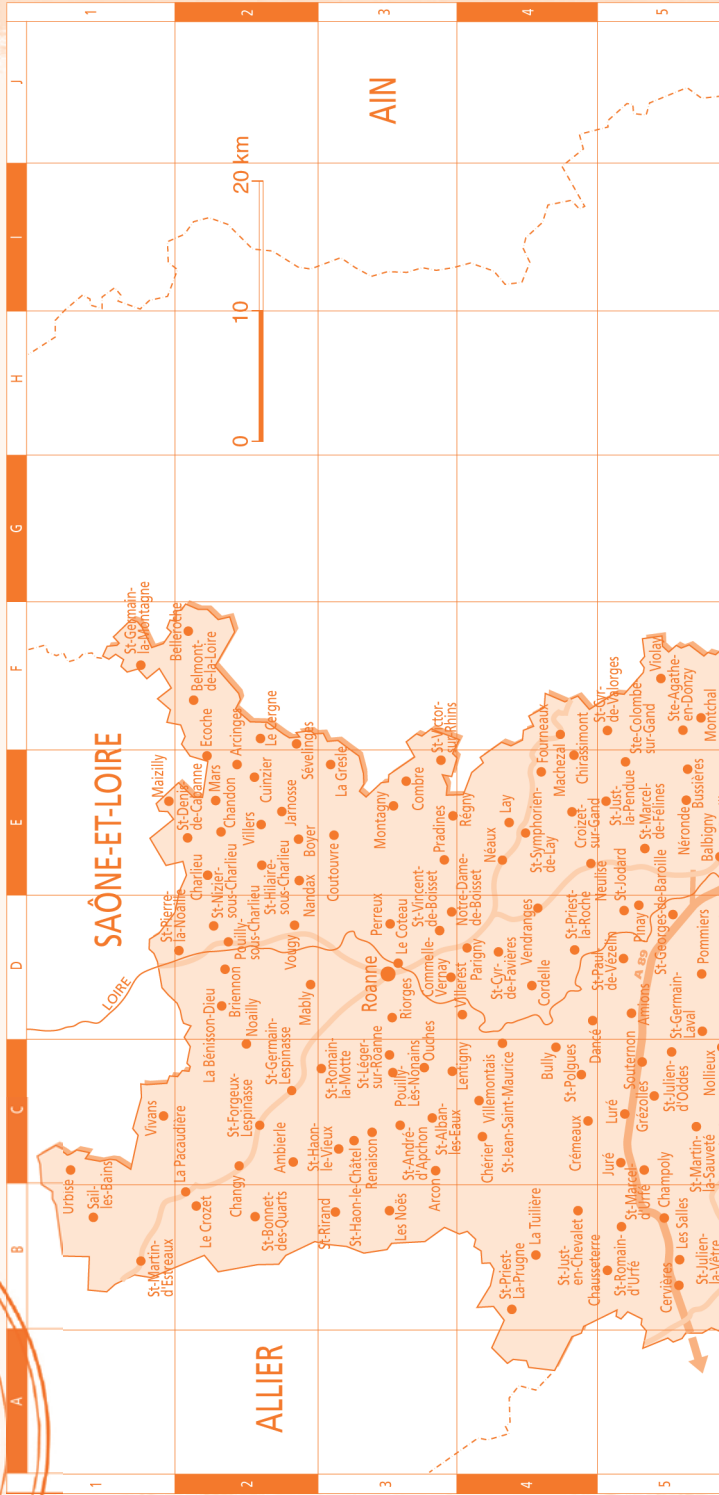
E5 St-Just-la-Pendue

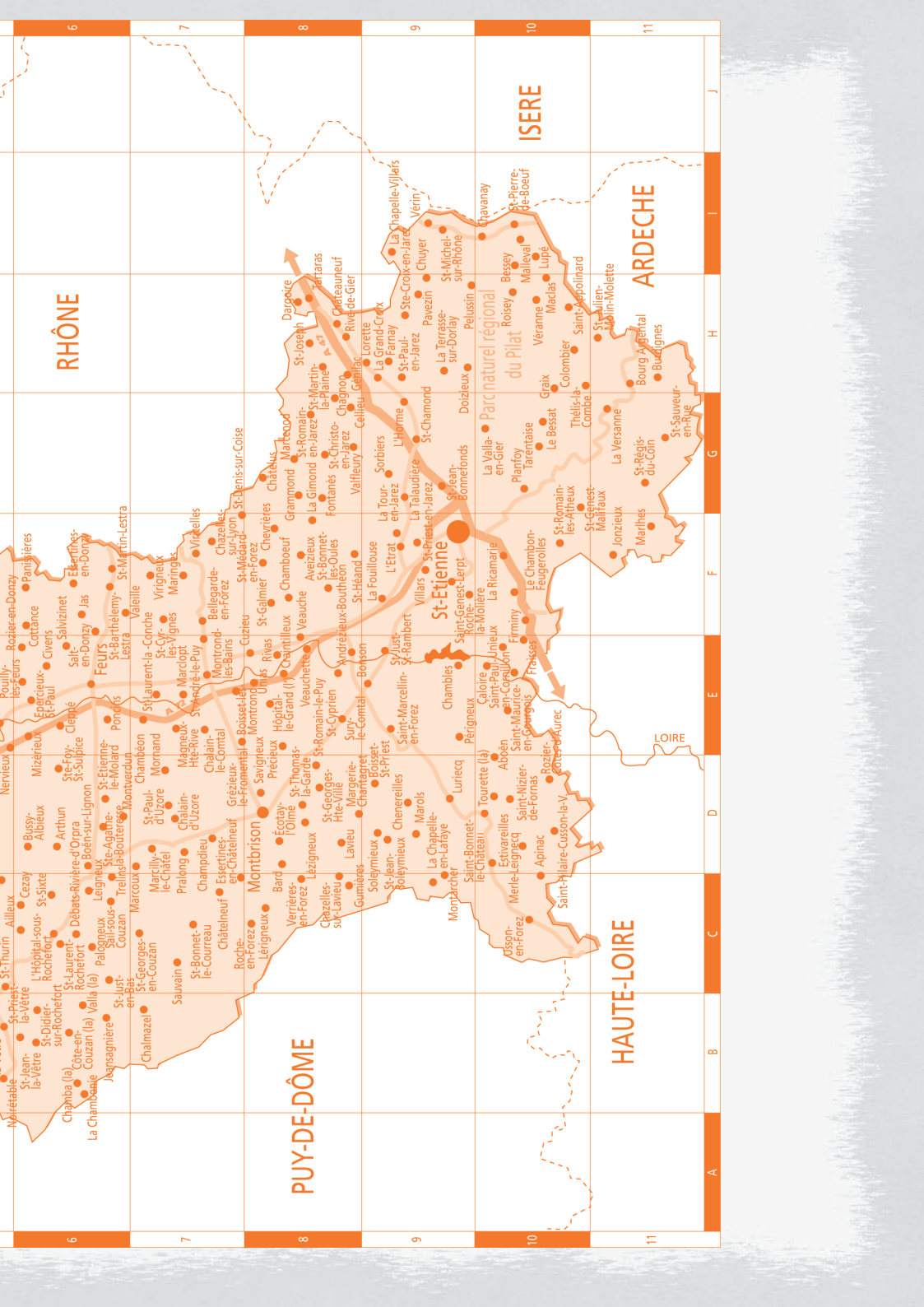
20^e marche en val de Gand avec Espoir Santé Harmonie. 7 circuits 4, 8, 11, 14, 17, 23 et 27 km avec ravitaillements bio.

Tél. 06.87.59.17.53.



Carte de la Loire





RHÔNE

PUY-DE-DÔME

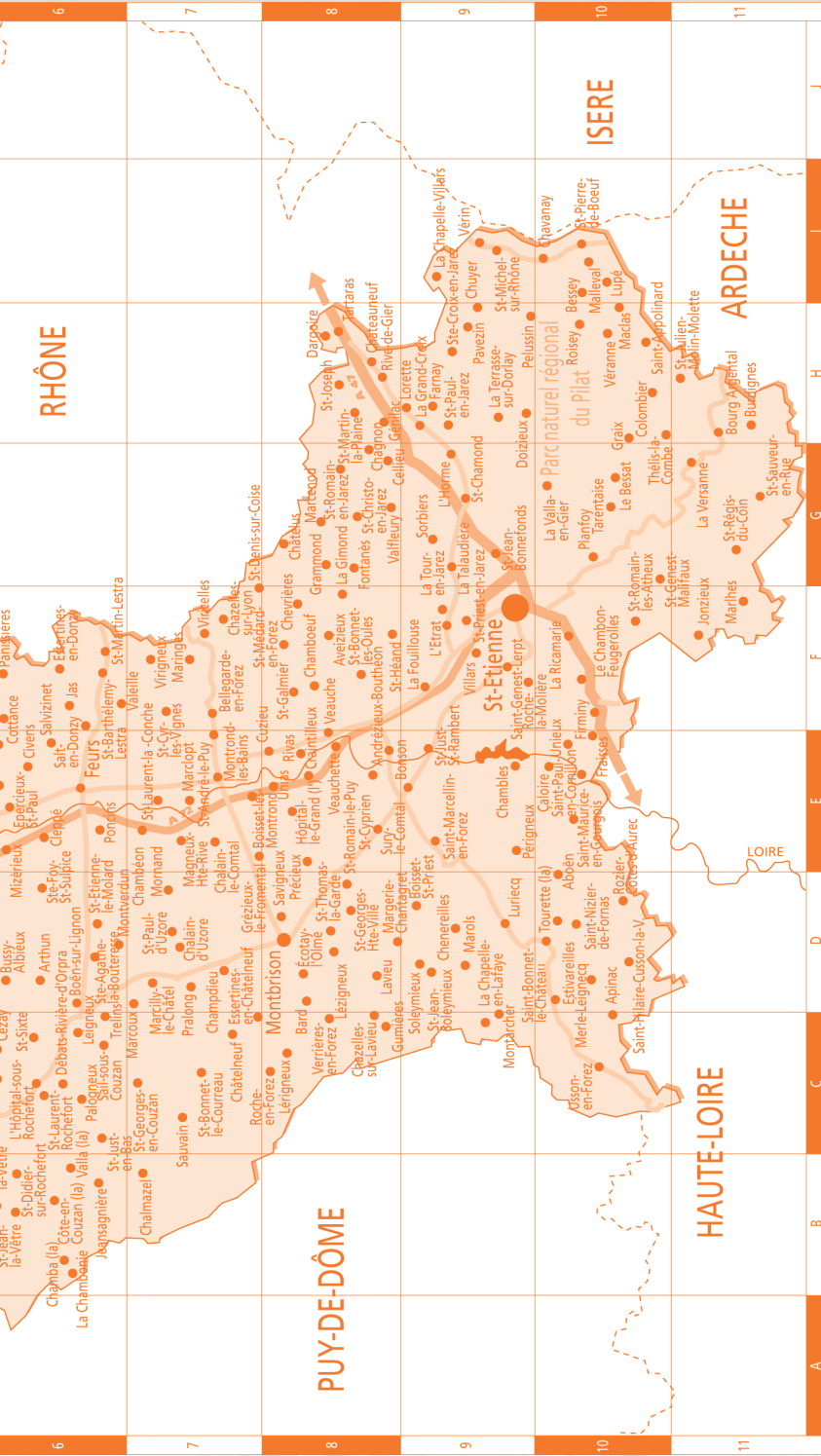
HAUTE-LOIRE

ARDECHE

ISERE

PARC naturel régional du Pilat

St-Etienne





LA BOUCLE VERTE DE SAINT-ÉTIENNE...



Une boucle de 30 km environ autour de la ville verte, six tronçons à découvrir avec accès en transport en commun.

Pour chaque tronçon, prévoir entre 1h30 et 3h de balade, à la découverte du patrimoine historique et naturel de la ville !

Téléchargez gratuitement 6 nouvelles randofiches® numériques www.ffrando-loire.fr

Les 6 randofiches®

Tronçon 1 : de La Terrasse au Clapier

6 km sur les collines de Bel-Air et Montaud

Tronçon 2 : du Clapier à Bellevue

5,5 km sur la colline de La Cotonne, en balcon au-dessus de la ville

Tronçon 3 : de Bellevue au Parc de l'Europe

8 km pour une échappée vers Rochetaillée et le parc du Pilat

Tronçon 4 : du Parc de l'Europe à Terrenoire


4,5 km de la colline de la Métare au bassin de Janon

Tronçon 5 : de Terrenoire au Soleil

5,5 km à travers le Bois d'Avaize et le quartier de Monthieu

Tronçon 6 : du Soleil à La Terrasse

4,5 km avec une nouvelle voie verte jusqu'au stade Geoffroy-Guichard



Tourner à droite



Tourner à gauche



Mauvaise direction



Bonne direction




Mai


VENDREDI 1^{ER} MAI

E5 St-Marcel-de-Félines



48^e rando des « Pas pressés », 14 boucles de 5 à 39 km des Gorges de la Loire aux Montagnes du Matin. Départ de 7h30 à 13h. Petit déjeuner et plat chaud offerts à l'arrivée.

www.lespaspresses.org

Tél. 04.77.70.92.57 / 04.77.23.12.13.



F8 St-Galmier



Marche des Pas pétillants. 4 circuits modifiés 13, 17, 21 et 24 km, 1 circuit de 6 km accessible en fauteuils. Départs de l'hippodrome de 8h à 15h. Ravitos et assiette chaude à l'arrivée.

Tél. 06.88.93.88.61 / 04.77.74.33.44.



D8 Bard

Fête des chemins. Rando lecture, marche nordique, course à pied, marche enfant, course au trésor, randos accompagnées. 5, 9, 13 et 17 km. Marche gratuite. Repas tiré du sac dès 11h. Petit déjeuner offert, expo photos à 10h.

Tél. 06.43.22.99.91.

DIMANCHE 3 MAI

C2 Ambierle



35^e marche des ânes. 7 circuits de 7 à 35 km. Départ salle de sport de 7h à 15h. Ravitaillements et café offert au départ.

Tél. 06.63.82.55.23.



F5 Montchal



Le 9^e rando challenge des Renards change d'appellation et devient rallye pédestre par équipe de 2 à 4 pers. Super, Expert 15 à 18 km sans délai non balisé. Découverte 10 km. Ravitaillements.

<http://fcmontchal.over-blog.com>

Tél. 09.86.06.49.87.



G8 Fontanès

18^e marche des crêts. 5 circuits 5, 9, 14, 19 et 25 km avec ravitaillements (sauf 5 km) et repas inclus. Départs dès 8h à la grange du château.

marche.fontanes@free.fr

Tél. 06.22.39.33.52.

D9 Luriecq

24^e marche au profit de Trisomie 21 Loire. 4 circuits 7.5, 14, 20 et 25 km avec ravitaillements. Départ dès 7h30. Possibilité repas à l'arrivée.

Tél. 06.72.06.55.84 / 06.78.11.56.39.

VENDREDI 8 MAI

G9 Sorbiers



37^e randonnée de Mieux Vivre à Sorbiers. 6 circuits de 6 à 30 km. Ravitos + assiette à l'arrivée. Départ du bourg vers la poste de 7h 30 à 14h 30.

Tél. 06.83.82.71.37 / 06.50.43.11.86.



E2 Noailly



Rando des copains. Circuits de 4 à 30 km. Soupe aux choux à l'arrivée.

Tél. 04.77.66.61.65.



C5 St-Martin-la-Sauvété

32^e randonnée de la Digitale à but humanitaire. 5 circuits de 5 à 27 km. Sabardin sur tous les relais. Soupe aux choux gratuite à l'arrivée.

Tél. 04.77.62.27.54.


Mai


DIMANCHE 10 MAI

H8 Chateauneuf



30^e Castelneuvienne à pied, à V.T.T. ou à cheval. Départ à partir de 8h Château du Mollard. 5 circuits marche, 8, 12, 17, 22 et 27 km, 1 cheval, 2 V.T.T avec ravitaillements. Assiette chaude offerte.

Tél. 07.81.20.16.55 / 04.77.75.07.93.



C5 Nollieux

13^e marche des rossignols. 5 circuits de 7 à 25 km vallonnés avec points de vue. Relais copieux et collation à l'arrivée. Parcours ludique enfants. Départ salle ERA de 7h45 à 15h.

Tél. 04.77.65.43.30.

E7 St-Bonnet-le-Courreau

17^e tournée du facteur. 5 circuits 6, 10, 15, 20 et 25 km avec + de 90% de chemins sur les balcons du haut Forez. Relais copieux avec produits du terroir.

Tél. 04.77.76.85.78.

D3 Riorges

Club des Riopontins. Maison de Quartier du Pontet rue Calmette. 5 circuits 6, 13, 17, 22 et 30 km avec ravitaillements + rôti de porc avec pommes de terre offert. Poussettes sur 6 km.

Tél. 06.88.71.16.33.

F8 St-Médard-en-Forez

4 parcours marche 7, 12, 18 et 24 km. 3 circuits V.T.T indépendants 25, 35 et 40 km. Sentiers vallonnés. Produits locaux sur les relais et assiette garnie offerte à l'arrivée.

Tél. 06.18.82.99.21.

F9 St-Victor-sur-Loire

Parcours du cœur avec 3 circuits 5, 11 et 16 km. Départ maison de la réserve.

Tél. 06.86.76.48.99 / 06.37.77.17.89.

VENDREDI 15 MAI

E8 St-Cyprien

Marche de la pleine lune. 3 parcours 7, 12 et 20 km avec ravitaillement et 90% de chemin. Départ 18h à 20h au gymnase. Assiette de pâtes à l'arrivée. Tombola. Lampe et gilet conseillés.

Tél. 06.66.40.90.76.

DIMANCHE 17 MAI

D10 St-Hilaire-Cusson-la-Valmitte



Marche des babetts. 6 circuits 5, 7, 13, 19, 25 et 30 km.

Tél. 04.77.50.89.84 / 06.29.82.36.96.



E7 Chambéon

5 circuits 7 km (parcours ludique), 10, 15, 20 et 27 km.

Tél. 06.14.51.45.80 / 06.45.49.70.83.

D4 Vendranges

35^e randonnée des vadrouilleurs. 5 circuits 6, 8, 12, 17 et 23 km avec ravitaillements et collation à l'arrivée.

Tél. 06.07.45.36.65.

C3 St-André-d'Apchon

Rando du Sou des Ecoles. 1 circuit en plaine et 4 circuits en côte Roannaise 9, 16, 20 et 27 km.

Tél. 06.83.49.17.51.


Mai


F8 Chevières

21^e marche des près fleuris organisée par le CCL, 5 circuits de 4 à 25 km. Départ de 7h30 à 15h. Ravitaillements, saucisse, pommes de terre et fromage blanc offerts à l'arrivée.

Tél. 06.60.80.67.17.

B6 La-Valla-sur-Rochefort

18^e marche des sapins. 5 circuits dans le Haut-Forez de 6 à 26 km. Départ de 8h à 15h. Produits du terroir sur les relais. Dessert offert à l'arrivée.

Tél. 04.77.97.95.19.

JEUDI 21 MAI - ASCENSION

B4 La Tuillère

Marche du jeudi de l'Ascension. 5 circuits de 5 à 35 km avec ravitaillements. Peu de goudron et points de vue.

Tél. 04.77.62.92.77 / 04.77.62.93.47.

C6 Trelins

5 circuits 5, 10, 16, 23 et 30 km.

Tél. 06.86.48.26.25.

DIMANCHE 24 MAI

C4 St-Jean-St-Maurice

37^e randonnée des genêts. 5 circuits 6, 13, 17, 24 et 28 km. Casse-croûte aux relais et repas offert à l'arrivée.

Tél. 06.85.96.77.84.

E4 St-Symphorien-de-Lay

3 circuits 6, 14 et 17 km avec ravitaillements en produits fermiers.

Tél. 04.77.92.12.12.

DIMANCHE 31 MAI - PENTECÔTE

H10 Thélis-la-Combe

La Théline rando des associations avec 4 parcours 8, 14, 16 et 24 km avec ravitaillements. Repas en plus.

Tél. 04.77.39.70.16.

D7 St-Paul-d'Uzore

6^e marche de l'association « M la vie avec Lisa » pour la recherche médicale. 3 circuits 6, 13 et 20 km avec ravitaillement aux relais et à l'arrivée produits locaux.


Tél. 06.09.86.43.33 / 04.77.97.56.68.

C9 La Chapelle-en-Lafaye

3 circuits de 8, 15 et 25 km.

Tél. 06.07.71.97.24 / 06.05.20.37.76 /

06.08.70.68.03.



Atlas de Biodiversité Communaux

2 demi-journées au choix pour une balade accessible à tous

SAMEDI 6 JUIN 14H00

Randonnez sur 4,5km autour du centre d'interprétation des gorges de la Loire au château d'Essalois à Chambles (PR 10)

Départ - parking du centre d'interprétation des gorges de la Loire au château d'Essalois

SAMEDI 29 AOÛT 9h30

Explorez les vallons forestiers de la réserve naturelle régionale des gorges de la Loire à Saint Victor sur Loire (PR 5) sur 5km

Départ - maison de la réserve naturelle des gorges de la Loire (Condamine)

Les randos participatives
 Découvrez la biodiversité lors d'une balade commentée par un chargé de mission naturaliste sur les sentiers de randonnées des gorges de la Loire

- GRATUIT -

INFORMATIONS ET INSCRIPTIONS :
abcsmagl@gmail.com / 04 77 43 21 73
 Places limitées à 25 pers/sortie

Retrouvez les itinéraires dans le Topoguide *Les Gorges de la Loire... à pied* en vente dans les offices de tourisme et librairies du territoire

pour tout savoir rendez-vous sur www.smagl.com

FINANCEUR



OPÉRATEUR



PARTENAIRES






LUNDI 1^{ER} JUIN - PENTECÔTE

C4 Moulins-Chérier

30^e marche de Pentes et Côtes. 5 circuits de 5.5 à 35 km. Tombola et lots. Produits locaux. Départ Mairie des Moulins.

Tél. 04.77.63.14.67.

E6 Salvizinet

5 circuits de 7, 13, 17, 21 et 24 km. Nombreux ravitaillements et parcours variés.

Tél. 04.77.26.39.77.

SAMEDI 6 JUIN

F9 Roche-la-Molière



Stade de la Varenne. Marche sous les étoiles organisée par le CLIPS dans le cadre des 24h de course à pied. 6 km (2€ 1 ravitaillement), 11 km (4€ 2 ravitaillements). Départs de 18h à 20h30.

Tél. 06.46.27.79.18.



G10 St-Genest-Malifaux

8^e rando de l'étang avec 4 parcours 6, 10, 17 et 24 km. Ravitaillements avec produits du terroir. Départ et inscription dès 8h de l'école.

Tél. 06.51.71.95.34.

DIMANCHE 7 JUIN

G8 St-Christo-en-Jarez



24^e marche des Sabots. 5 circuits 5, 10, 15, 20 et 27 km avec relais. Départ gymnase. Inscriptions dès 7h. Collation à l'arrivée.

Tél. 06.87.11.97.90 / 04.77.20.84.54.



F2 Le Cergne



28^e marche de l'environnement. Venez marcher contre le cancer. 6 circuits 5, 8, 13, 17, 21 et 28 km.

Tél. 06.18.62.39.02.



E6 Cleppé



19^e marche de la Tour organisée par le tennis-club. 4 circuits 6, 11, 18 et 24 km. 1 circuit V.T.C familial 30 km. Départ dès 7h de la Mairie. Ravitaillement + barbecue offert à l'arrivée.

Tél. 06.87.92.98.93.



SAMEDI 13 JUIN

F7 St-Denis-sur-Coise

Randonnée caritative « Un élan pour Lucas » au profit des cancers rares. 5 circuits de 3 à 25 km. Repas à l'arrivée.

Tél. 06.11.34.17.05.

G9 Sorbiers

Marche semi-nocturne avec Ass'hum. 3 parcours de 10 à 15 km. Ravitaillements avec produits locaux. Départs groupés et échelonnés de 17h30 à 20h. Repas possible à l'arrivée. Préinscription.

Tél. 06.76.38.60.93.

DIMANCHE 14 JUIN

D6 Ste-Foy-St-Sulpice



6^e rando des étangs. 5 circuits 8, 12, 16, 20 et 25 km. Relais avec produits locaux.

Tél. 06.08.26.36.21.



D9 Soleymieux

Marche de la Mare. 4 circuits nouveaux de 6 à 27 km. Ravitaillements. Départ du bourg dès 7h30.

Tél. 06.07.54.19.09.


Juin


F9 St-Etienne

Marche au profit de la Société Protectrice des Animaux de St-Etienne avec 2 circuits de 8 et 16 km (ravitaillement pour le 16 km) et à l'arrivée. Départ au refuge SPA 52 rue F. Evrad.

Tél. 06.07.29.34.97 / 04.77.33.35.50.

B5 St-Romain-d'Urfé

Les fours en marche. Dès 7h30, organisée par les St Romain de France. 4 parcours avec relais 6, 10, 17 et 22 km. + 1 km poussette. 14 fours seront allumés dont celui du château d'Urfé, des boulangers feront déguster des pains et des spécialités.

Tél. 07.87.42.52.71.

F5 Violay

Balade musicale de l'école Montessori Arc en ciel. 1 circuit de 5 km avec pauses groupes musicaux variés sur le chemin. Départ de 10h à 14h à l'école 36 rue des genêts. Repas et concert.

Tél. 06.77.10.23.54.

**LUNDI 15
AU SAMEDI 20 JUIN**

**Des randonnées au choix
sur la Transligérienne
avec accompagnement des bénévoles
du Nord au Sud de la Loire**

Tél. 04.77.43.59.17.
Programme www.ffrando-loire.fr

VENDEDI 19 ET SAMEDI 20 JUIN

D2 Pouilly-sous-Charlieu

2° Pouilly Nordicathlon. **Marche nordique** + tir carabine laser : 2 séries de (2 x 3 km + 6 tirs). Inscription obligatoire. Tél. 06.37.94.69.44.



SAMEDI 20 JUIN

C10 Usson-en-Forez

Marche semi nocturne. 2 parcours 8 et 16 km. Départ de 19h à 21h. Repas chaud salle du cercle, place de l'église. Tél. 06.03.67.18.70 / 07.77.75.73.62.

DIMANCHE 21 JUIN

D10 St-Bonnet-le-Château

Rando des balcons. 5 circuits 7, 13, 19, 25 et 30 km avec ravitaillements sur tous les circuits + plateau à l'arrivée. Inscriptions à partir de 7h30.

Tél. 06.81.37.44.24.



**JEUDI 25
AU DIMANCHE 28 JUIN**
**Week-end Randonnée
DE LA TARENTEISE AU MONT ST MICHEL...
au rythme du pas des montagnards**

(4 jours – 3 nuits)

Voir programme page 5 – sur inscription préalable


Juin


SAMEDI 27 JUIN

D4 Villereest

Marche de nuit. Départ Carré d'Urfé. 7 km départ 21h30 et 15 km départ 21h. Lampe et gilet fluo obligatoires. Assiette gratuite à l'arrivée.
Tél. 06.12.79.67.06.



DIMANCHE 28 JUIN

H10 La Jasserie-du-Pilat

« La marche cinq pas » organisée par EOVI MCD Mutuelle pour « France Alzheimer Loire St-Etienne ». 4 circuits 6, 10, 13 et 20 km avec ravitos. Départ la Jasserie près du Bessat.
Tél. 06.70.02.25.69 / 06.30.38.34.27.

C4 St-Polgues

Marche du viaduc en fête pour son 10^e anniversaire. 10 circuits modifiés de 5 à 36 km. Ombrages, beaux points de vue. Petit déjeuner au départ dès 7h. Relais copieux et possibilité de repas à l'arrivée.
Tél. 06.85.50.87.18.

C7 Sauvain

Marche sur les hautes-chaumes avec 4 circuits 6, 13, 23 et 30 km avec ravitaillements et casse-croûte à l'arrivée.
Tél. 07.77.31.89.15.

SAMEDI 4 JUILLET

E6 Salt-en-Donzy

Marche patrimoniale semi-nocturne de 6 et 12 km avec animations culturelle et musicale. Départ groupé du site médiéval dès 18h. Repas pour tous à l'arrivée.
Tél. 06.83.05.85.89 / 06.95.52.48.89.

DIMANCHE 5 JUILLET

F7 Maringes

24^e randonnée des blés. 6 parcours de 5 à 28 km. Barbecue à l'arrivée.
www.randonneedesbles.e-monsite.com
Tél. 06.32.46.27.23.

C6 Leigneux

Marche du volcan. 5 circuits de 7 à 28 km avec ravitaillements. Départ salle des fêtes à partir de 7h.
Tél. 06.22.29.57.07.

D10 La Tourette

Randonnée pédestre départementale des Restos du cœur de la Loire avec 5 circuits 7, 13, 19, 25 et 30 km.
Tél. 04.77.21.63.14.


DIMANCHE 12 JUILLET

D5 St-Germain-Laval

Marche au profit de l'association « Courrez pour moi » avec 2 parcours pédestres 7 km et 11 km (5 €) et 2 parcours cyclistes 28 et 56 km. Départ 7h30 à 11h. Ravitaillements. Tombola gratuite.
Tél. 06.45.42.00.79.

Fleury-la-Montagne (71)

43^e randonnée pédestre en Brionnais. 6 parcours 5, 10, 15, 19, 26 et 31 km. Départ 7h au bourg.
Tél. 06.59.33.16.73.



■ ■ **Juillet - Août**■ ■ **AOÛT****MARDI 14 JUILLET****B5 Les Salles**

17^e marche de la Bouillie. 4 circuits de 7 à 30 km avec ravitaillements. Départ salle des fêtes dès 7h. Balade dans les bois, étangs et châteaux.

Tél. 06.87.51.14.18.

DIMANCHE 26 JUILLET**C8 Roche-en-Forez (lieu dit Glizieux)**

Marche des bazannes. 5 parcours 7, 12, 18, 25 et 32 km sur les hautes-chaumes des monts du Forez avec ravitaillements campagnards copieux. Départ dès 7h.

Tél. 06.87.40.12.37.

DU 28 AU 31 JUILLET (4 J)**F2 Belmont-de-la-Loire**

18^e tour du Pays de Belmont en 4 jours (90 km environ). Nuitées et repas assurés. Rando accompagnée.

Tél. 06.70.40.70.47.

**SAMEDI 15 AOÛT****La Loge-des-Gardes (03) La Prugne** ◆

Départ dès 7h30 pour les 18, 22 et 28 km et 8h pour les 10 km du Chalet hors sac.

Tél. 06.63.60.93.34 / 07.84.00.30.59.

DIMANCHE 30 AOÛT**B7 Chalmazel-Jeansagnière** 

24^e marche du sapeur. 6 circuits pédestres de 8 à 34 km dont 3 circuits empruntant le télésiège des Jasseries. 90% de sentiers. Nombreux ravitaillements. Départ dès 7h de la salle polyvalente.

Tél. 04.77.24.87.75 / 06.60.63.85.68.

**F9 Rochetaillée**

Marche Pilatoise pour la Ligue contre le cancer. 5 nouveaux circuits 5, 8, 14, 18 et 22 km avec nombreux ravitaillements.

Tél. 06.86.11.44.62.

D8 Bard

Marche soutien Palestine avec 3 circuits 6, 12 et 21 km.

Tél. 04.77.76.21.86.

LE PARC NATUREL RÉGIONAL DU PILAT à pied



*J'aime suivre l'itinéraire du Tacot
sur cette ancienne voie de chemin de fer
Je me laisse emporter par l'histoire et
j'entends siffler le train...*

Mon circuit préféré • Gisèle



IDÉE RANDO CIRCUIT DU TACOT

DÉPART Pélussin

DURÉE 4h50

DISTANCE 15 km

DIFFICULTÉ Assez difficile

DENIVELÉE 500 m




Septembre


DIMANCHE 6 SEPTEMBRE

F6 Essertines-en-Donzy



37^e marche de l'Amitié organisée par les Trotte-Menu. 5 nouveaux parcours. 90 % de sentiers. Repas gratuit à l'arrivée.

Tél. 04.77.28.76.31.



G10 St-Genest-Malifaux

Marcher pour aider les enfants gravement malades 3 circuits 7, 14 et 21 km avec ravitaillements copieux. Départ 8h Gymnase du Garry.

Tél. 04.77.51.23.84.

E2 Boyer

5 circuits de 5 à 28 km. Départ dès 7h30. Petit déjeuner offert. Ravitaillements avec des produits locaux.

Tél. 06.25.51.05.80.

G8 Valfleury

Marche des Genêts. Nouveaux circuits de 5 à 23 km avec ravitaillements et repas compris. Beaux points de vue. Départ Mairie de 7h30 à 12h30.

Tél. 06.22.40.34.05.

E10 Fraisses

Marche du pain d'épices. 3 parcours 6, 10 et 15 km avec ravitaillements. Jeu de pistes pour enfants sur le 6 km.

Tél. 06.38.75.45.58.

C3 Lentigny

Marche du jumelage sur le thème de l'Italie. 5 parcours 6, 10, 15, 18 et 24 km. 2 parcours V.T.T. Relais garnis de produits Italiens. Risotto pour tous à l'arrivée.

Tél. 06.73.85.04.59.

SAMEDI 12 SEPTEMBRE

H9 Farnay



25^e marche de nuit solidaire 5, 10 et 13 km + **marche nordique**. Départ groupé 20h : Loge du Trève. Ravitos + repas. Prérinscription avant le 8/09 ou sur place + 3€. <http://www.farofarnay.free.fr>

Tél. 06.44.10.79.81.



DIMANCHE 13 SEPTEMBRE

F5 Ste-Agathe-en-Donzy



Marche des Belettes à but humanitaire. 7 circuits 6, 9, 12, 16, 21, 26 et 31 km + parcours fauteuils roulants. Spécialités du terroir à déguster, pâté aux pommes à l'arrivée.

Tél. 04.74.63.94.61 / 06.30.90.29.27.



F11 Jonzieux

18^e marche santé organisée par Vie libre Loire. 3 circuits 6, 14 et 23 km. Repas chaud à l'arrivée et relais copieux sur le 14 et 23 km.

Tél. 06.06.71.43.94.

E3 Coutouvre

6^e marche de la rentrée de l'Ecole Notre Dame de Prompt Secours. 6 parcours avec ravitaillements et plat chaud à l'arrivée.

Tél. 06.71.11.34.08.

E10 St-Paul-en-Cornillon

3^e marche d'automne. 4 circuits 3, 10, 15 et 20 km.

Tél. 04.77.35.77.67 / 06.80.64.56.65




Septembre


E6 Poncins

Marche solidaire pour Keur d'Afrique. 4 parcours 7, 13, 16 et 23 km. Départ de 7h30 à 14h30 salle communale. Relais gourmands. Repas africain sur réservation avant le 8/09.
Tél. 06.19.18.93.91.

C4 St-Polgue

Course et marche de 5 km au profit des femmes du Roançais atteintes du cancer du sein. Départ unique à 10h.
Tél. 06.23.09.68.59.

Chauffailles (71)

Marche des Passe-Partout. 6 circuits 7, 13, 18, 22, 27 et 34 km. Saucisson, lentilles à l'arrivée.
Tél. 03.85.26.41.17.

SAMEDI 19 SEPTEMBRE

C1 Vivans

Marche de l'automne. 6 circuits. 4, 7, 10, 15, 17 et 20 km. Soupe aux choux gratuite à l'arrivée.
Tél. 06.27.69.42.08.

DIMANCHE 20 SEPTEMBRE

E9 Pérignieux

32^e Fanandrette marche de 7 à 36 km. Départ ERA à partir de 7h30. Nombreux ravitaillements. Repas offert à l'arrivée.
Tél. 06.70.31.01.55 / 06.30.90.96.57.

F5 Violay

2^e marche de la JAV. 5 circuits 7, 11, 14, 18 et 25 km. Départ salle ping-pong. Saucisson, pommes de terre à l'arrivée.
Tél. 06.31.27.88.47.

D2 St-Nizier-sous-Charlieu

Marche organisée par les deux écoles. 5 circuits 7 km poussette, 10, 15, 20 et 25 km. Saucisson, pommes de terre à l'arrivée + relais.
Tél. 06.26.41.71.77.

C2 Changy

6 circuits de 7 à 27 km. Marche ludique. 1 circuit « esprit trail ». Assiette (fromage blanc, pommes de terre, charcuterie) offerte.
Tél. 06.26.19.52.04.

D7 Marcilly-le-Chatel

29^e marche des vendanges. 4 circuits de 5 à 27 km. Relais sur les 3 grands. Boissons chaudes au départ. Repas chaud (sacardin, pommes de terre, sarrasson, pâte aux pommes). Départ salle des fêtes dès 8h.
Tél. 06.43.04.27.19.

G11 St-Sauveur-en-Rue

30^e édition. Parcours de 5 à 30 km avec ravitaillements. Animations et repas chaud.
Tél. 06.18.03.25.47.

E10 Fraisses

Marche de l'Amicale. 3 parcours 6, 10 et 15 km avec ravitaillements. Soupe aux choux à l'arrivée.
Tél. 06.80.21.28.13.

E5 Balbigny

Marche à but humanitaire. 4 parcours 5, 10, 15, et 20 km. Départ salle Concillon dès 8h avec café offert. Saucisson, pommes de terre à l'arrivée.
Tél. 06.95.32.00.62.

■ ■ ■ **Septembre**



SAMEDI 26 SEPTEMBRE

C10 Usson-en-Forez

Marche d'automne. 5 parcours de 7 à 35 km avec ravitaillements. Crêpe à l'arrivée. Départ à partir de 7h30 salle ERA route de St Pal en Chalencon. Tél. 06.03.67.18.70.

SAMEDI 26 SEPTEMBRE AU DIMANCHE 27 SEPTEMBRE

**Randos pour le 50^e anniversaire
Du Parc Naturel Régional du Vercors
Au départ de la Loire en car 2 jours 1 nuit**

Tél.04.77.43.59.17.

Programme www.ffrando-loire.fr

DIMANCHE 27 SEPTEMBRE

E10 Unieux

Marche du PLCQ contre le cancer. 4 circuits avec label de qualité 6, 13, 18 et 21 km. Départ 5 rue J. Jaurès. Tél. 06.77.76.70.85.



RL



D8 Ecotay-l'Olme

28^e virade de l'Espoir. 5 circuits 2, 6, 12, 18 et 24 km. Départ de 8h à 15h30, place Mairie. Animations, buvette, jeux, tombola. <http://virade-ecotay.info> Tél. 06.76.70.30.94.



RL



E2 Cuinzier

Marche des pommes. 5 circuits 4, 10, 15, 18 et 25 km avec plus de sentiers et relais conviviaux. Tél. 06.74.51.66.72.

C3 St-Haon-le-Vieux

Marche des vendanges. 6 circuits 5, 8, 12, 18, 25 et 35 km. Saucisson chaud et pommes de terre à partir de 8 km + collation à l'arrivée. Nombreux ravitaillements. Tél. 07.84.23.83.91.

F11 Jonzieux

20^e virade de l'Espoir. 4 circuits 2, 6, 13 et 22 km. Circuits V.T.T. de 10 à 50 km. Repas, animations salle polyvalente. www.virade-jonzieux.org Tél. 04.77.41.17.45.

H9 Pélussin

Virade de l'Espoir. Collecte pour vaincre la mucoviscidose. 3 circuits pédestres 7, 14 et 20 km. 2 circuits V.T.T. trail. Ravitos, animations, restauration sur place. Départ dès 8h salle St-Jean. virades.pelussin@gmail.com Tél. 06.18.00.01.06.

D3 Perreux

8^e marche. 5 circuits 6, 11, 15, 18 et 26 km. Animations, peintres en campagne. Départ de 7h30 à 15h30 salle des vignes. Tél. 06.42.63.15.44.

LUNDI 28 SEPTEMBRE AU VENDREDI 2 OCTOBRE

**Itinérance authentique accompagnée
Dans le Parc Naturel Régional du Pilat**

5 jours 4 nuits / 420 €

Tél.04.77.37.28.24.

Programme www.ffrando-loire.fr

SAINTE-CROIX-EN-JAREZ
DIMANCHE 4 OCTOBRE 2020

7^e Randonnée artistique

Balade

au fil des arts

**RENCONTRES AVEC LES ARTISTES
SUR DEUX PARCOURS D'ENVIRON 8 ET 15 KM**

JOURNÉE DE BALADE AVEC ACCÈS AUX EXPOSITIONS
ET DÉGUSTATIONS DE PRODUITS LOCAUX (dans la limite des 500 premiers inscrits)

7 €, gratuit pour les -12 ans

Lieux d'expositions accessibles également en voiture [pensez www.pilat-covoiturage.net](http://www.pilat-covoiturage.net)

Inscription le jour même de 8h à 14h
devant la façade de la Chartreuse de Sainte-Croix-en-Jarez
baladeaufildesarts@gmail.com | 06 67 50 90 61



Manifestation proposée par l'association de Sauvegarde et d'Animation de la Chartreuse

■ ■ ■ **Octobre****SAMEDI 3 OCTOBRE****D8 Montbrison**

36^e randonnée de la fourme. 2 parcours en ligne 25 et 42 km et 1 circuit en boucle 12 km.

www.randonneurs-montbrisonnais.fr

Tél. 06.40.93.41.32.

**E9 St-Just-St-Rambert**

Rando dans les gorges de la Loire. 3 parcours 13, 17 et 24 km. Départs 7h30 à 14h salle embarcadère. Café au départ et collation au retour. Ravitos sur les parcours.

Tél. 06.74.33.41.31.

DIMANCHE 4 OCTOBRE**F5 St-Cyr-de-Valorges**

37^e randonnée des crêtes. 6 circuits 7, 11, 14, 16, 20, et 26 km. Saucisson chaud et pommes de terre. Départ dès 7h30 salle communale.

Tél. 06.07.15.57.75 / 06.08.68.78.10.

**G10 St-Genest-Malifaux**

Marche gratuite de sensibilisation au don d'organes. 3 circuits 7, 13 et 18 km. Jeu sur les parcours. Vente de sandwiches, boisson. Départ du camping.

Tél. 06.74.01.75.50.

F7 Grammond

Marche de l'Epi. 8 nouveaux circuits de 5 à 30 km. Départ du Gymnase. Ravitaillements avec produits locaux, crêpes et fromage blanc à l'arrivée.

Tél. 04.77.20.88.47.

E6 Salvizinet

Marche pour œuvre Accès Domicile. 2 circuits de 8 et 14 km. Départ de 8h à 13h. Assiette garnie à l'arrivée. Tél. 07.71.10.30.73.

D3 Notre-Dame-de-Boisset

Marche Boscoise Inter-Associations avec ravitaillements copieux. 5 circuits de 5 à 23 km. Départ du bourg dès 7h30.

Tél. 07.77.07.99.79.

D4 Dancé

Marche solidaire du Roannais organisée par EOV1 MCD Mutuelle pour l'association « Nos ailes froissées Roanne ». Circuits avec ravitos 6, 11, 15 et 24 km. Départ salle d'animation.

Tél. 06.13.12.25.13 / 06.30.38.34.27.

Tancon (71)

47^e marche de l'Omelette. 5 Circuits 5, 10, 15, 20 et 25 km. Circuits V.T.T. séparés Omelette offerte à l'arrivée.

Tél. 06.85.04.82.64.

SAMEDI 10 OCTOBRE**D10 St-Hilaire-Cusson-la-Valmitte**

25^e rando campagnarde du vin chaud. Circuits pédestres 7, 13, 19, 25 et 30 km, 1 Handi. Départ de 8 à 15h.

Tél. 06.48.35.14.16 / 04.77.50.20.80.

**F10 Yssingaux**

Raid V.T.T. des Cyclos Laïcs. Yssingaux-Firminy 65 km. La Peyrière Etang du Villars Firminy 27 km.

Tél. 04.77.56.13.32.




Octobre


DIMANCHE 11 OCTOBRE

F9 Roche-la-Molière



25^e édition de la marche des sentiers oubliés. 5 circuits de 6 à 25 km (5 à 9€). Animation enfants. Départ Parc du château, ravitos typiques et repas à l'arrivée.
Tél. 06.46.27.79.18.



E2 Nandax-Ressins

Marche à but humanitaire. Départ Ressins 8h à 14h. 7 circuits 4, 7, 11, 13, 16, 20 et 26 km (3,5€ à 7€). Saucisson chaud, pommes de terre offerts à l'arrivée. Promotion des produits fermiers.
Tél. 04.77.60.08.37.

H11 Bourg-Argental

Randonnée au fil de l'automne. 5 parcours 4, 8, 14, 20 et 29 km avec ravitaillements et produits du terroir.
Tél. 06.10.78.85.31.

C3 Renaison

Marche avec 6 circuits 5, 10, 14, 19, 25 et 35 km avec la beauté du paysage.
Tél. 06.89.27.15.00.

D8 St-Thomas-la-Garde

25^e marche d'automne. Parcours de 8 à 25 km environ. Soupe de courge offerte à l'arrivée.
Tél. 04.77.58.38.41.

B5 Noirétable

Marche du collège avec plusieurs circuits et ravitaillements. Départ 8h.
Tél. 06.99.51.59.45.

F7 St-Cyr-les-Vignes

5 circuits de 7 à 27 km environ avec ravitaillements. Parcours boisés. Départ la Cyriade de 7h30 à 13h. Assiette offerte à l'arrivée.
Tél. 04.77.28.91.15.

SAMEDI 17 OCTOBRE

E5 St-Marcel-de-Félines



1^{re} marche nordique des Pas Pressés. 2 circuits 8 et 12 km. Départ à 9h. Assiette du randonneur offerte à l'arrivée.
www.lespaspresses.org
Tél. 06.84.09.44.84 / 06.66.53.75.43.



DIMANCHE 18 OCTOBRE

F5 Montchal



42^e marche des Pierres folles avec le café offert au départ à partir de 8h. 7 circuits de 5 à 30 km. Frites offertes à l'arrivée.
<http://fcmontchal.over-blog.com>
Tél. 09.86.06.49.87.



E2 Chandon



34^e Rand'automne de la Savate Chandonnaise. 6 circuits de 6 à 28 km + 1 circuit poussette. Andouille, pommes de terre.
Tél. 04.77.60.20.59.



G9 St-Jean-Bonnefonds



Marche intercommunale contre le cancer. Départ du Pôle festif du Fay. Comité d'animation. 3 circuits 6, 12 et 20 km. Assiette à l'arrivée.
Tél. 07.69.40.27.41.



F9 Roche-la-Molière

Marche de solidarité pour le Togo au siège d'Emmaüs Puits Cambefort, rue de l'abbé Pierre, Rond-point du Mas. 4 circuits 5, 15, 20 et 25 km avec 2 ravitaillements (5 à 8€). Casse-croûte à l'arrivée.
Tél. 06.41.44.05.17.


Octobre


C7 Essertines-en-Chatelneuf

Marche des Ollagnes organisée par le CCAS. 4 circuits 7 à 25 km. Ravitaillements. Pommes de terre à la fourme à l'arrivée.

1€ par marcheur sera reversé à la recherche médicale.
Tél. 04.77.96.05.08.

B2 La Pacaudière

Marche des étangs, organisation donneurs de sang. 6 nouveaux circuits 6, 10, 13, 18, 26 et 35 km. Soupe aux choux gratuite.

Tél. 06.08.77.26.31.

E8 Veauche

Marche du Téléthou. Départ de 8 à 15h salle de l'escale, rue du Gabion. 4 circuits 6, 12, 18 et 24 km avec ravitaillements. Bénéfices intégralement reversés à AFM.

Tél. 06.75.17.43.46.

SAMEDI 24 OCTOBRE

E6 Feurs / St-Germain-Nuelles

13^e édition de la grande traversée FLB. Epreuve en ligne de 48, 34 et 24 km. Départ de 7h à 7h30, service autocar. Réservation recommandée.

www.lesgrisemottes-rando.org

Tél. 04.74.01.51.01 / 04.74.01.21.08.



D10 Estivareilles

19^e randonnée pédestre de l'Estivalienne. 4 circuits balisés 8, 12, 18 et 28 km.

Tél. 04.77.50.22.09 / 06.74.41.79.03.

DIMANCHE 25 OCTOBRE

D8 St-Georges-Haute-Ville



Marche La Hautevilloise. 3 circuits 8, 14 et 19 km avec ravitaillements. Départ du centre bourg à partir de 7h30.
Tél. 06.65.57.95.70 / 04.77.76.90.10.


RL

C6 St-Just-en-Bas

Marche de la pomme de terre. 4 nouveaux circuits 3, 7,5, 13,5, 19 et 26 km. Départ 8h à 15h. Patchia à l'arrivée.
Tél. 04.77.24.87.19.

E1 Maizilly

33^e marche de la saucisse. 4 circuits 6, 12, 16 et 22 km. Départ salle des fêtes. Surprises aux enfants. Gaufrage offerte à l'arrivée. Repas le midi.

Tél. 06.77.64.48.42.

D3 Le Coteau

Randonnée dans la campagne Costelloise. 4 circuits 4,5, 9, 14 et 19 km.

Tél. 06.25.17.17.61.

C4 Villemontais

Marche MJC Villemontais. 9 circuits marche et 2 V.T.T. de 5 à 50 km. Nombreux ravitaillements.

Tél. 06.29.87.35.35.

E9 Chambles

Hospitalité St François. 3 parcours 5, 11 et 18 km avec ravitaillements.

Tél. 04.77.52.37.50 / 06.86.31.29.96.

G9 La Talaudière

Marche de la galoche. 4 circuits 8, 11, 17 et 25 km avec ravitaillements et repas chaud à l'arrivée 8€. Départ Pôle Festif.

Tél. 06.22.74.61.96.



■ ■ ■ Octobre / Novembre



SAMEDI 31 OCTOBRE

F8 St Héand

Marche nocturne de 6 km. Départs de 18h à 19h30.
Repas avec réservation.
apestheand@yahoo.com
Tél. 07.81.27.91.09.

SAMEDI 7 NOVEMBRE

E8 Bouthéon

3 nouveaux circuits 7, 14 et 23 km. 7 km accessible aux poussettes. Ravitaillements, vin chaud et confiture de pastèque. Parking au château, infos touristiques.
www.bouthéon.com
Tél. 06.72.39.33.00.

DIMANCHE 8 NOVEMBRE

C3 St-André-d'Apchon

5 circuits 6, 13 en plaine, 16, 23 et 31 km en côte Roannaise-montagne. Nombreux ravitaillements et plat chaud à l'arrivée.
Tél. 04.77.65.85.26.



D2 Pouilly-sous-Charlieu

Rando du fromage. 6 circuits de 6 à 28 km. Bords de Loire, campagne, patrimoine. Pommes de terre, fromage offerts à l'arrivée.
Tél. 06.37.94.69.44.



F10 Firminy

AL Fayol-Gaffard. Le babet Appelou avec 6 circuits 7, 12, 18, 22, 26 et 33 km. Châtaignes grillées. Repas chaud à Malmont à 5 km de l'arrivée.
Tél. 06.72.20.62.98.

F5 Violay

Marche du bol d'air de l'école Montessori Arc en Ciel. 7 circuits de 3 à 30 km. Soupe offerte à l'arrivée. Départ à partir de 7h45. Café offert, vente de crêpes, buvette.
Tél. 06.72.42.90.46.

C6 Palogneux

Marche des châtaignes. Randonnée solidaire pour Madagascar. 3 circuits 7, 14 et 21 km. Plateau repas à l'arrivée avec châtaignes grillées.
Tél. 06.83.02.64.10.

D7 Chalain-d'Uzor

Marche au profit du Téléthon. 6 circuits de 3 à 30 km. Départ dès 8h. Repas chaud offert à l'arrivée pour tous.
www.telethon-montbrison.fr
Tél. 04.77.58.43.75.

MERCREDI 11 NOVEMBRE

E7 Montrond-les-Bains

Marche contre le cancer. 4 circuits 6, 10, 16 et 24 km. Départ atelier du Rival de 8h à 15h.
Tél. 06.07.91.06.90.



B1 St-Martin-d'Estreaux

Marche en Pays de Jars. 6 circuits 4, 8, 12, 17, 27 et 38 km + 1 circuit V.T.T. 49 km.
Tél. 06.98.47.48.00.

C5 St-Martin-la-Sauveté

Randonnée du Cidre organisée par ISEF le château d'Aix au profit des enfants de l'institution. Circuits V.T.T. pédestres dont 1 pour personne à mobilité réduite.
Tél. 04.77.62.57.57.



■ ■ ■ **Novembre**



E3 Régnv

4 parcours 7, 11 17 et 24 km. Relais sur les parcours, soupe offerte à l'arrivée.
Tél. 06.14.51.16.17.

F10 Firminy

Centre Social Soleil Levant. 3 parcours 7, 13 et 20 km. Départ de 7h30 à 10h30, repas chaud à l'arrivée.
Tél. 04.77.56.23.09.

DIMANCHE 15 NOVEMBRE

E6 Pouilly-les-Feurs

11^e marche au profit du centre de loisirs Graines de Pouillerots. (enfants tarif réduit). 6 circuits 5, 8, 12, 15, 19 et 25 km.
Tél. 06.65.50.14.31.

C6 Trelins

22^e randonnée du boudin d'herbes. 4 circuits 6, 11, 18 et 26 km. Repas du terroir à l'arrivée.
Tél. 06.33.59.39.73.

DIMANCHE 22 NOVEMBRE

F10 Le Puy/Firminy

Raid Pédestre Le Puy/Firminy 68 km. Départ samedi à minuit du stade Lafayette au Puy.
Tél. 06.71.43.51.14.



F10 Beaux/Firminy

Randonnée Pédestre Beaux/Firminy 39 km. Départ de Beaux de 6h à 6h30.
Tél. 06.24.51.50.28 / 06.71.43.51.14.



F6 Valeille

6 circuits 5, 10, 13, 16, 21 et 25 km avec relais. Départ salle d'animation de 8h à 14h. Soupe à l'arrivée.
Tél. 04.77.28.90.14 / 06.24.15.20.49.

C3 St-Haon-le-Chatel

Marche des châtaignes. 7 parcours 4, 7.5, 11, 15, 22, 28 et 35 km. Ravitaillements copieux et soupe offerte.
Tél. 06.11.61.12.70.

SAMEDI 28 NOVEMBRE

E5 Nervieux

21^e marche au profit du Téléthon. Circuits de 5 à 34 km avec nombreux ravitaillements. Accueil handisport. Bénéfice intégral remis à l'AFM Téléthon.
Tél. 06.60.33.24.94 / 06.28.29.43.85.



D8 St-Romain-le-Puy

Avec les Yeux du Cœur nous marchons pour le Handicap. 3 circuits avec ravitaillements. Assiette gourmande à l'arrivée + repas le soir 19h sous chapiteau sur inscription.
Tél. 06.17.71.74.13.



DIMANCHE 29 NOVEMBRE

F9 La Fouillouse

Départ à partir de 8h. 26^e marche au profit du téléthon. 4 circuits de 7 à 25 km avec ravitaillements.
Tél. 06.21.58.53.82 / 06.84.60.35.23.

F2 Sévelinges

33^e marche de la soupe aux choux. 6 circuits de 5 à 28 km et circuits V.T.T. La moitié des bénéfices pour une association.
Tél. 06.77.41.73.81

LE PAYS DE CHARLIEU-BELMONT À PIED



J'aime ce circuit situé aux portes de Charlieu qui permet de découvrir avec douceur Le Chandonnet et de prendre de la hauteur pour observer le panorama en direction du Mont Saint-Rigaud et de profiter de la vue sur la cité médiévale de Charlieu.

Mon circuit préféré • Patrick



IDÉE RANDO AUTOUR DU CHANDONNET


DÉPART MJC Charlieu

DURÉE 3h

DISTANCE 9,5 km

DIFFICULTÉ Assez facile

DENIVELÉE 192 m



■ ■ ■ **Décembre****SAMEDI 5 DÉCEMBRE****D6 Bussy-Albieux**

Marche du Téléthon. 5 circuits 4, 9, 13, 18 et 25 km + 2 circuits V.T.T. 15 et 40 km + 2 circuits équestres 25 et 40 km avec relais. Départ salle des fêtes à partir de 8h. Tél. 06.15.41.00.82.

DIMANCHE 6 DÉCEMBRE**D3 Thiers (63) Roanne**

4 circuits au départ de Thiers à minuit :
Roanne 57 km.
Moulins Chérier 40 km.
St-Just-en-Chevalet 32 km.
Moulin Chérier / Roanne 16 km à 7h.
Tél. 04.77.71.25.33 / 06.67.75.81.72.



RL

**F10 Le-Chambon-Feugerolles**

19^e rando des Pieds plats sur les contreforts du Pilat. 4 circuits 10, 17, 24 et 30 km. Départ stade de la Pourratte. Saucisse, pommes de terre sarasson et vin chaud sur relais.
Tél. 06.77.35.96.41.



RL

**E1 Maizilly**

Marche du Téléthon. 3 circuits 7, 12 et 15 km. Départ à partir de 9h. Ravitaillements, soupe aux choux, repas à midi.
Tél. 06.08.42.79.85.

SAMEDI 12 DÉCEMBRE**E6 Poncins**

Marche au profit du Téléthon avec 4 circuits 8, 13, 15 et 20 km avec relais. Repas payant à l'arrivée sur inscription.
Tél. 06.08.83.53.68 / 06.87.90.27.15.

DIMANCHE 13 DÉCEMBRE**D3 Riorges**

41^e marche des papillotes. 5 circuits 6, 12, 18, 23.5 et 29 km. Départ à partir de 8h Maison des sociétés 238 rue Léon Blum Riorges centre.
Tél. 04.77.18.03.87 / 06.27.29.07.44.



RL

**F9 St-Genest-Lerpt**

Rando Lerptienne. 3 circuits marche 9, 14 et 22 km. Ravitaillements, repas chaud à l'arrivée. Départ dès 7h30 salle L. Richard.
Tél. 06.32.79.25.83.



RL

**DIMANCHE 27 DÉCEMBRE****E9 St-Just-St-Rambert**

Randonnée de 13 km (320m dénivelée) dans les magnifiques gorges de la Loire. Départ embarcadère de 7h30 à 9h.
Tél. 06.86.78.38.46.

■ ■ ■ **Janvier 2021**Informations www.ffrando-loire.fr



**COMPAGNON
DE ROUTE®**



Soutenez le travail
des baliseurs
bénévoles et choisissez
un hébergement
Compagnon de Route®.

Certains professionnels de l'accueil soutiennent le travail des bénévoles des Comités de Randonnées qui balisent les GR®. Ces Compagnons de Route® sont identifiés dans ce topoguide et par un autocollant dans leur hébergement. Privilégier ces hébergements, c'est participer à l'entretien des GR®.

**Une Cotisation
"Compagnon
de Route®"
c'est 1 km
de balisage GR®.**

auvergne-rhone-alpes.ffrandonnee.fr

LES TOPO-GUIDES®

► **LA LOIRE...À PIED®**

14,90€

Roannais, Forez, Lyonnais, Pilat

45 circuits dans le département. De grands espaces propices à la randonnée été comme hiver, des paysages variés, le charme discret des villages.

► **LE PARC NATUREL RÉGIONAL DU PILAT... À PIED®**

9,90€

22 promenades et Randonnées pour découvrir l'ensemble du massif avec son étonnante diversité de paysages.

► **LES VALS D'AIX ET ISABLE...À PIED ENTRE ROANNAIS ET FOREZ®**

9,90€

16 Promenades et Randonnées aux environs de St-Germain-Laval entre Forez et Roannais en rive gauche du fleuve

► **LE PAYS DE CHARLIEU-BELMONT...À PIED®**

9,90€

32 balades entre le fleuve Loire et les monts du Beaujolais.

► **LES GORGES DE LA LOIRE À PIED... AUX PORTES DE ST-ÉTIENNE®**

9,90€

1 GR de pays en 2, 3 ou 4 jours + 15 promenades. Les sites incontournables des gorges de la Loire.

► **ST-ÉTIENNE MÉTROPOLE... A PIED® Du Forez au Pilat**

9,90€

32 circuits autour de St-Etienne pour découvrir Gorges de la Loire, Parc du Pilat, Monts du Lyonnais et Coteaux du

► **LES MONTS DU BEAUJOLAIS ET DU LYONNAIS...À PIED®**

15,40€

Rhône/Loire

A deux pas de Lyon et de St-Etienne, Mille et une curiosités au détour des chemins.

► **AUTOUR DES GORGES DE LA LOIRE, DU FOREZ AU ROANNAIS®**

12,90€

1 GR® de pays en 1, 2 ou 7 jours + 10 Promenades et Randonnées. 140 km au fil de l'eau pour cheminer en balcon sur le fleuve ou en bord de Loire à la découverte de châteaux et villages remarquables.

► **DU PILAT À LA MÉDITERRANÉE - PAR LES BALCONS DU RHÔNE**

15,90€

Le GR 42 de St-Etienne au Grau du Roi (452km) et ses variantes, 6 randonnées de 1 à 5 jours. Le Pilat, les balcons du Rhône jusqu'à la Camargue et la Méditerranée

► **LES MONTS DU FOREZ ENTRE VILLAGES ET HAUTES CHAUMES**

15,90€

2 GR et 8 liaisons, de 2 à 14 jours + 21 Promenades et Randonnées. Multiples panoramas, balcons et villages des Monts du Forez.

► **GR SENTIER VERS SAINT JACQUES DE COMPOSTELLE VIA LE PUY**

15,90€

Cluny Le Puy – Lyon Le Puy
Sillonnant les départements du Rhône et de la Loire, le GR® 765 permet de relier Cluny en Saône-et-Loire et Lyon au Puy-en-Velay en Haute-Loire, le plus réputé des points de départ vers Compostelle. Monts de la Madeleine, Monts et plaine du Forez, Monts du Lyonnais et du Beaujolais, Côte Roannaise. (plus de 30 jours de rando).


TESTEZ LA RANDO ITINÉRANTE

Avec le nouveau topoguide®
«Source et Gorges de la Loire» ...


DE 2 A 12 JOURS DE RANDO

... et la Trans'ligérienne

DU 15 AU 20 JUIN

 d'informations sur notre site Internet
www.ffrando-loire.fr

GR³ LA LOIRE
SAUVAGE
À PIED

FFRandonnee 



Agence de Développement Touristique de la Loire

22, Rue Paul Petit - 42021 Saint-Etienne Cedex 1

Tél. infos touristiques : +33 (0)4 77 43 59 17

Tél. service administratif : +33 (0)4 77 59 96 97

Courriel : informations@loiretourisme.com

www.loiretourisme.com

Loire
LE DÉPARTEMENT

LOIRE
TOURISME

FFRandonnée
les chemins, sans frontières
Loire